





komentarji	mesto	smr	hight	summa	segment	from fini	km/h				opombe/remarks
comments	town	dir.	m	km	km	km	39	41	43	45	
START NEUTRAL	Radlje ob Dravi	↑	369	0.0	0.0	182.8	11:35	11:35	11:35	11:35	
	Radlje ob Dravi	←	350	0.0	3.0	179.8	11:39	11:39	11:39	11:39	na glavno cesto 0242 - levo smer Maribor
START KM0	Radlje ob Dravi	↑	337	0.0	0.4	179.4	11:40	11:39	11:39	11:39	
	Podvelka	→	315	9.1	9.1	170.3	11:54	11:53	11:52	11:51	desno, smer Podvelka
	Podvelka	↑	306	9.2	0.1	170.2	11:54	11:53	11:52	11:51	
	Janževski vrh	←	444	13.5	4.3	165.9	12:01	11:59	11:58	11:57	levo, smer Lovrenc
KOM	Janževski vrh	↑	556	16.1	2.6	163.3	12:05	12:03	12:02	12:01	
	Recenjak	←	561	16.1	0.0	163.3	12:05	12:03	12:02	12:01	razcep - levo, lesena tabla za Lovrenc
	Rdeči Breg	→	398	19.6	3.5	159.8	12:10	12:08	12:07	12:05	desno čez most - smer Lovrenc na Pohorju
	Lovrenc na Pohorju	←	439	20.6	1.0	158.8	12:11	12:10	12:08	12:07	center vasi pri cerkvi - okoli cerkve in levo na glavno cesto
	Puščava	→	301	25.2	4.6	154.2	12:19	12:16	12:14	12:13	čez Dravo - na gl. cesto desno - smer Maribor
FEED/LITTER Z	Fala	↑	289	31.4	6.2	148.0	12:28	12:25	12:23	12:21	
	Selnica ob Dravi	→	300	35.6	4.2	143.8	12:35	12:32	12:29	12:27	konec Selnica ob Dravi - desno smer Ruše
	Ruše	→	297	37.3	1.7	142.1	12:37	12:34	12:31	12:29	desno čez železniški prehod
	Ruše	↑	297	37.4	0.1	142.0	12:37	12:34	12:31	12:29	
	Limbuš	↑	296	44.2	6.8	135.2	12:48	12:44	12:41	12:38	krožišče - 2. izvoz, smer Maribor
	Maribor	←	282	47.8	3.6	131.6	12:53	12:49	12:46	12:43	krožišče pri Supernova, 3. izvoz, smer Dravograd
	Maribor	→	276	49.9	2.1	129.5	12:57	12:53	12:49	12:46	krožišče pri Štuk - 1. izvoz desno
	Maribor	←	280	50.0	0.1	129.4	12:57	12:53	12:49	12:46	semaforizirano križišče pri TPC - levo na Turnerjevo ulico
	Maribor	→	280	52.0	2.0	127.4	13:00	12:56	12:52	12:48	zoženje - desno na Cankarjevo ulico
	Maribor	→	267	53.0	1.0	126.4	13:01	12:57	12:53	12:50	čez most - odcep desno - smer Splošna bolnišnica
	Maribor	←	264	55.3	2.3	124.1	13:05	13:00	12:56	12:53	križišče - iz Čufarjeve levo na stransko cesto
	Trčova	←	250	58.9	3.6	120.5	13:10	13:06	13:01	12:58	križišče pri avtobusnem postajališču - levo v hrib
	Trčova	←	268	60.3	1.4	119.1	13:13	13:08	13:03	12:59	T križišče - konec spusta pri stop znaku - levo
	Zgornji Duplek	→	247	63.4	3.1	116.0	13:17	13:12	13:08	13:04	križišče pri avtopralnici - desno na glavno cesto
	Dogoše	←	248	65.6	2.2	113.8	13:21	13:15	13:11	13:07	krožišče z vodometom - 4. izvoz - smer Miklavž
FEED/LITTER Z	Dogoše	↑	248	65.9	0.3	113.5	13:21	13:16	13:11	13:07	
	Dogoše	→	251	66.4	0.5	113.0	13:22	13:17	13:12	13:08	križišče - desno na stransko cesto - Karantanska ulica
	Dobrava	←	271	67.7	1.3	111.7	13:24	13:19	13:14	13:09	semaforizirano križišče - levo smer Ptuj/Miklavž
	Zlatoličje	↑	233	79.9	12.2	99.5	13:43	13:36	13:31	13:26	prečkanje kanala - krožišče 2. izvoz - naravnost smer Hajdoše
	Spodnja Hajdina	←	226	85.8	5.9	93.6	13:52	13:45	13:39	13:33	pri gasilskem domu - levo za Sp. Hajdina
SPRINT-B	Ptuj	↑	226	89.3	3.5	92.5	13:57	13:50	13:44	13:38	
	Ptuj	→	232	90.3	1.0	91.5	13:59	13:52	13:45	13:39	semaforizirano križišče - desno smer Zagreb/Ljutomer/Ormož
	Markovci	→	222	96.6	6.3	85.2	14:08	14:01	13:54	13:48	krožišče pri Tuš market - desno smer Markovci
	Markovci	→	219	97.7	1.1	84.1	14:10	14:02	13:56	13:49	krožišče - 1. izvoz - desno smer Varaždin
	Muretinci	→	211	103.2	5.5	78.6	14:19	14:11	14:03	13:57	križišče pri gradu - desno
	Stojnci	←	207	104.8	1.6	77.0	14:21	14:13	14:05	13:59	križišče (levo most) - levo za Zavrč
	Dolane	→	206	105.1	0.3	76.7	14:21	14:13	14:06	13:59	križišče preko mosta - desno za Cirkulane
	Dolane	→	245	106.0	0.9	75.8	14:23	14:15	14:07	14:00	križišče pri kužnem znamenju - ostro desno
	Cirkulane	←	217	109.9	3.9	71.9	14:29	14:20	14:13	14:06	T križišče (desno Florjan) - na glavno cesto - levo
	Cirkulane	→	218	110.3	0.4	71.5	14:29	14:21	14:13	14:06	križišče - desno v smeri Korenjak in Turški vrh
FEED/LITTER Z	Cirkulane	↑	220	110.4	0.1	71.4	14:30	14:21	14:13	14:06	
	Goričak	←	213	117.5	7.1	64.3	14:41	14:31	14:23	14:16	križišče - na glavno cesto pri pokriti kolesarnici - levo
SPRINT-B	Zavrč	↑	231	119.0	1.5	62.8	14:43	14:34	14:25	14:18	
	Zavrč	→	205	119.5	0.5	62.3	14:44	14:34	14:26	14:18	krožišče - 1. izvoz - smer Varaždin
BORDER CROSSING	MP Zavrč - CRO	↑	203	120.1	0.6	61.7	14:45	14:35	14:27	14:19	naravnost
	Cestica	←	196	126.5	6.4	55.3	14:54	14:45	14:36	14:28	križišče pri semaforju (levo trgovina Plus market) - levo
BORDER CROSSING	MP Otok Virje - SLO	←	192	131.2	4.7	50.6	15:02	14:51	14:42	14:34	križišče pri bivšem MP - levo čez Dravo
	Ormož	→	193	131.5	0.3	50.3	15:02	14:52	14:43	14:34	T križišče čez most - desno
	Ormož	↑	190	132.8	1.3	49.0	15:04	14:54	14:45	14:36	
	Ormož	←	209	134.5	1.7	47.3	15:07	14:56	14:47	14:38	krožišče - 2. izvoz, smer Ormož in Ptuj
	Ormož	←	215	134.8	0.3	47.0	15:07	14:57	14:47	14:39	krožišče - 2. izvoz - levo
	Ormož	→	218	136.1	1.3	45.7	15:09	14:59	14:49	14:41	krožišče pri AP Ormož - 1. izvoz - desno smer Litmerk
FEED/LITTER Z	Litmerk	↑	276	139.2	3.1	42.6	15:14	15:03	14:53	14:45	
	Ivanjkovci	↑	221	143.1	3.9	38.7	15:20	15:09	14:59	14:50	
	Ivanjkovci	→	225	143.3	0.2	38.5	15:20	15:09	14:59	14:50	križišče z glavno cesto pri pošti - desno
	Mihalovci	←	217	144.0	0.7	37.8	15:21	15:10	15:00	14:51	križišče - levo smer Jeruzalem/Svetinje
KOM	Jeruzalem	↑	331	148.5	4.5	33.3	15:28	15:17	15:06	14:57	
	Jeruzalem	→	330	149.1	0.6	32.7	15:29	15:18	15:07	14:58	križišče - desno smer TK Puklavac
	Miklavž pri Ormožu	→	234	152.2	3.1	29.6	15:34	15:22	15:12	15:02	križišče pri stop znak - desno
	Miklavž pri Ormožu	←	231	152.6	0.4	29.2	15:35	15:23	15:12	15:03	križišče pri znaku šola - levo smer pokopališče

FEED/LITTER Z	Gomila pri Kogu	↑	229	155.0	2.5	26.7	15:38	15:26	15:16	15:06	
	Gomila pri Kogu	→	249	155.9	0.8	25.9	15:40	15:28	15:17	15:07	križišče - desno smer Vinogradništvo Kirič
	Vitan	←	241	161.7	5.8	20.1	15:49	15:36	15:25	15:15	križišče - levo po glavni cesti - koles.sm. Središče ob Dravi
	Središče ob Dravi	→	183	167.8	6.1	14.0	15:58	15:45	15:33	15:23	križišče pri Petrolu - desno na glavno cesto
LITTER ZONE	Ormož	↑	219	177.2	9.4	4.5	16:12	15:59	15:47	15:35	
	Ormož	←	224	180.3	3.1	1.5	16:17	16:03	15:51	15:39	križišče - iz glavne ceste levo - smer Ormož
CILJ	Ormož	↑	219	181.8	1.5	0.0	16:19	16:06	15:53	15:41	