eS Tour SLOVENIA

I FEEL SLOVENIA

26. dirka Po Sloveniji / Tour of Slovenia 2019 19. junij - 23. junij / June 19th - June 23rd

Generalni sponzor / General sponsor

Telekom Slovenije · SiolNET. · FIAT · ADRIA

Glavni partnerji / Main partners

STO Slovenian Tourist Board · I FEEL SLOVENIA · ADRIA Cycling Team since '72 · Slovenia Cycling · UCI Europe Tour

VSTOPITE V NOVI SVET

NEO. PLATFORMA ZA PAMETNO ŽIVLJENJE.

Hiter in enostaven dostop do TV zabave in drugih vsebin

Glasovno upravljanje v slovenščini

Popoln nadzor nad vsebinami za vaše otroke

Upravljanje pametnih naprav vašega doma preko vašega mobitela

TelekomSlovenije

www.neo.io

Za več informacij o ponudbi obiščite www.neo.io ali www.telekom.si, Telekomov center, pooblaščeno prodajno mesto ali pokličite 080 8000. Telekom Slovenije, d.d., Ljubljana

INDEX

Odbor dirke / Committee of the tour, Sodniki / Judges 4
Tehnični odbor dirke / Technical committee of the tour 6
Dirki na pot / To accompany the Tour 9
Beseda sponzorjev / Word of the Sponsors 13
Predstavitev ekip / Team presentation 18
Akreditacija / Accreditation 20
Startne številke ekip / Start Numbers of Teams 21
Razpored etap / Stages 21
1. etapa / 1st stage 22
2. etapa / 2nd stage 26
3. etapa / 3rd stage 30
4. etapa / 4th stage 34
5. etapa / 5th stage 38
Bolnišnice / Hospitals 42
Pravilnik / Rules 43
Nagrade / Prizes 45
Zmagovalci preteklih dirk Po Sloveniji / Past Winners of the Tour of Slovenia 46
Predstavitev občin / Presentation of Municipalities 48

Izdal: Kolesarski klub Adria Mobil / Uredili: Bogdan Fink, Nina Bančov, Andrej Filip, Uroš Šilar / Produkcija: Enigma Novo mesto d.o.o. / Fotografija naslovnice: Vid Ponikvar, Fotografije: Vid Ponikvar / Sportida, Foto BOBO, Mario Stiehl, arhiv KK AM.
Published by: Cycling Club Adria Mobil / Edited by: Bogdan Fink, Nina Bančov, Andrej Filip, Uroš Šilar / Production: Enigma Novo mesto d.o.o. / Photography of the cover: Vid Ponikvar, Photography: Vid Ponikvar / Sportida, Foto BOBO, Mario Stiehl, archive KK AM.

Organizator / Organizer:
Kolesarski klub Adria Mobil, Zaloška cesta 20, 8000 Novo mesto, tel, fax: +386 (0)7 33 80 275, email: cycling@adria-mobil.com

Organizacijski direktor / Organizing director:
Bogdan Fink

ZVESTI SPONZORJI KOLESARSKEGA KLUBA ADRIA MOBIL
LOYAL SPONSORS OF CYCLING CLUB ADRIA MOBIL

ADRIA Living in Motion

SPECIALIZED · FIAT · KRKA

AvtoTransporti Kastelec · intertour · Žolna Šport · Judež d.o.o. · Novo mesto

isostar · avtomati armič · ZOMI · moba posteljni sistemi · enigma · Campagnolo · Vredestein

alpina · NEOVAL OIL · Tisk Šepic · Electrolux · Ključavničarstvo Šmajdek Novo mesto · nonstop · Costella

ORGANIZACIJSKI ODBOR DIRKE ORGANIZING COMMITTEE OF THE TOUR

Mojca Novak	Predsednica organizacijskega odbora dirke Po Sloveniji in predsednica Kolesarskega kluba Adria Mobil President of organizing committee of the Tour of Slovenia and President of Adria Mobil Cycling Team
Božidar Zupan	Podpredsednik organizacijskega odbora dirke Po Sloveniji in podpredsednik Kolesarskega kluba Adria Mobil Vice-President of organizing committee of the Tour of Slovenia and Vice-President of Adria Mobil Cycling Team
Aleš Čerin	Podpredsednik organizacijskega odbora dirke Po Sloveniji in podžupan Mestne občine Ljubljana Vice-President of organizing committee of the Tour of Slovenia and Deputy Mayor of the City of Ljubljana
Matjaž Leskovar	Policija Slovenije / Slovenian Police
Tomaž Grm	Predsednik Kolesarske zveze Slovenije / President of Slovenian Cycling Federation

ČASTNI ODBOR DIRKE HONORARY COMMITTEE OF THE TOUR

mag. Tomaž Seljak	Telekom Slovenije, d. d. – podpredsednik uprave / Vice-President of the Management Board
mag. Rudolf Skobe	
Sonja Gole	Adria Mobil, d. o. o. – Generalna direktorica / General Manager
Damijan Vuk	Avto Triglav, d. o. o. – Direktor / Director
Jože Colarič	Krka d. d. – predsednik uprave in generalni direktor / President of the Management Board and CEO
mag. Maja Pak	Direktorica Slovenske turistične organizacije / Director of Slovenian Tourist Board
Zoran Janković	Župan Mestne občine Ljubljana / Mayor of Ljubljana
mag. Branko Kidrič	Župan občine Rogaška Slatina / Mayor of Rogaška Slatina
Aleksander Saša Arsenovič	Župan Mestne občine Maribor / Mayor of Maribor
Bojan Šrot	Župan Mestne občine Celje / Mayor of Celje Municipality
Janko Kos, univ. dipl. org. spec.	Župan občine Žalec / Mayor of Žalec
Tomaž Vencelj	Župan občine Idrija / Mayor of Idrija
Dr. Klemen Miklavič	Župan občine Nova Gorica / Mayor of Nova Gorica
Tadej Beočanin	Župan občine Ajdovščina / Mayor of Ajdovščina
Alojzij Kastelec	Župan občine Trebnje / Mayor of Trebnje
Gregor Macedoni	Župan Mestne občine Novo mesto / Mayor of Novo mesto Municipality

SODNIKI JUDGES

COM 1: Ludo Smeyers (UCI)
COM 2: Nevenka Sreš
COM 3: Bruno Valčič
C1: Andreja Bauman
C2: Matjaž Jelovčan
Čas / Time: Nevenka Sreš
Com antidoping: Tihomir Jureša
Tabla / Blackboard: Maja Šprohar

Generalni sponzor
General sponsor
Glavni partnerji
Main partners

ADRIA
Living in Motion

So many adventures, so many stories.

inspirations magazine
DISCOVER MORE
adria-mobil.com/inspirations

Living in motion. Every Adria leisure vehicle comes with a sense of adventure. It's more than a vehicle, it's a way of life we call *living in motion*. Our Season 2019 range includes award-winning motorhomes, caravans and a new generation of campervans, with exclusive features and a wide choice of layouts. ***Inspiring adventures since 1965.***

MOTORHOMES

CAMPERVANS

CARAVANS

Adria Mobil d.o.o.
Straška cesta 50
8000 Novo mesto - Slovenija
07 393 71 00

SL.ADRIA-MOBIL.COM

#INSPIRINGADVENTURES

TEHNIČNI ODBOR DIRKE TECHNICAL COMMITTEE OF THE TOUR

Bogdan Fink	organizacijski direktor dirke Po Sloveniji in direktor Kolesarskega kluba Adria Mobil organizing director of the Tour of Slovenia and director of Cycling Club Adria Mobil
Robert Golob	tehnični direktor dirke / technical director of the Tour of Slovenia
Andrej Filip	tehnična podpora / technical support
Nina Bančov	oglaševanje in promocija/ advertising and promotion
Damir Dominič	oglaševanje in promocija/ advertising and promotion
Grega Stopar	vodja novinarskega središča / head of press center
Marjan Menger	novinarsko središče / press center
Urša Tramte	tajništvo / race secretary
Štefka Hribar	tajništvo / race secretary
Robi Kastelic	vodja koordinatorjev / chief technical coordinator
Uroš Šilar	pridobitev dovoljenj / licensing
Roman Hriberšek	marketing in postavitev šotorov / marketing and tent setting
Blaž Brajer	vodja VIP šotora / head of VIP tent
Jure Zrimšek	pomočnik vodje VIP šotora / head of VIP tent assistant
Boris Piletič	promet / traffic
Slavko Ponikvar	pobiranje oznak ob progi / collecting the race signs along the track
Iztok Likar	vodja prometa / head of traffic
Jože Gliha	vodja avtoparka / head of vehicle fleet
Branko Pezdirc	vodja redarjev / head of stewards
Lovro Peterlin	vodja postavitve ciljnega prostora / finish area
Sandi Papež	pomočnik vodje postavitve ciljnega prostora / finish area assistant
Sandi Kovačec	vodja varnostnikov na startu in cilju / head of security at the start and finish area
Aleš Galof	vodja motoristov / head of Moto
Mirjan Valečič	postavitev startov / start area
Božo Jerač	postavitev smerokazov ob progi / installation of stage road signs
Igor Pucelj	postavitev smerokazov ob progi / installation of stage road signs
Nina Breglec	vodja protokola in podelitev / head of protocol
Goran Miletič	vodja pisarne dirke / head of race office
Tina Kociper	pomočnica vodje pisarne dirke / head of race office assistant
Doris Windisch Urbančič	vodja organizacijskega odbora v Mariboru/ head of organizing committee in Maribor
dr. Samo Medved	član organizacijskega odbora v Mariboru / member of organizing committee in Maribor, podžupan
Marjan Čuješ	vodja organizacijskega odbora v Rogaški Slatini / head of organizing committee in Rogaška Slatina
Miran Gaberšek	vodja organizacijskega odbora v Celju / head of organizing committee in Celje
Matej Sitar	vodja organizacijskega odbora v Žalcu / head of organizing committee in Žalec
Tomaž Mivšek	vodja organizacijskega odbora v Idriji / head of organizing committee in Idrija
Mag. Petra Stušek	vodja organizacijskega odbora v Ljubljani in direktorica javnega zavoda Turizem Ljubljana / head of organizing committee in Ljubljana and director of Ljubljana Tourism
Ana Bavčar	članica organizacijskega odbora v Ljubljani in vodja oddelka za promocijo na javnem zavodu Turizem Ljubljana / member of organizing committee in Ljubljana, head of promotional dpt. at Ljubljana Tourism
Grega Hočevar	član organizacijskega odbora v Ljubljani / member of organizing committee in Ljubljana
Simon Rosič	podžupan MO Nova Gorica / deputy mayor of Nova Gorica Municipality
Uroš Jug	vodja organizacijskega odbora v Novi Gorici / head of organizing committee in Nova Gorica
Miran Müllner	član organizacijskega odbora v Novi Gorici / member of organizing committee in Nova Gorica
Rok Lozej	član organizacijskega odbora v Novi Gorici / member of organizing committee in Nova Gorica

Generalni sponzor
General sponsor
Glavni partnerji
Main partners

Boris Lozej	član organizacijskega odbora v Novi Gorici / member of organizing committee in Nova Gorica
Janja Lazar	vodja organizacijskega odbora v Ajdovščini / head of organizing committee in Ajdovščina
Janez Furlan	član organizacijskega odbora v Ajdovščini / member of organizing committee in Ajdovščina
Marjan Kukenberger	vodja organizacijskega odbora v Trebnjem / head of organizing committee in Trebnje
Domen Kukenberger	pridobivanje posebnih soglasij Trebnje / special licensing in Trebnje
Bojan Kotar	član organizacijskega odbora v Trebnjem / member of organizing committee in Trebnje
Tomislav Lončar	merjenje časa, foto finiš, obdelava podatkov, GPS sledenje: racebase®pro / time keeping, photo finish, data processing, GPS tracking: racebase®pro
Nevenka Sreš	koordinator sodnikov / judge coordinator
Maja Šprohar	tabla / black board
Dr. Petra Kaplan	zdravnik dirke / race doctor
Dr. Miha Lučovnik	zdravnik dirke/ race doctor
Dare Rupar	moderator / moderator
Urban Simčič	moderator / moderator
Janko Hrovat	poročevalec s proge / speaker
Uroš Murn	radio tour / radiotour
Simon Zupančič	oglaševanje dirke / speaker on the route
Jure Klobučar	ozvočenje / sound

EXPLORE NEW SPACES

Interior space of Sun Living vehicles is transformed with many innovative and exclusive solutions like Hide-away bathrooms and seats, big flat garages, transforming dinettes and flexible day/night ares and many more so that comfort and practicality are assured. Visit our website and see how our mantra "Explore new spaces" is being instilled in every single design detail and/or feature.

V SERIES

S SERIES

A SERIES

Adria Mobil d.o.o.
Straška cesta 50
8000 Novo mesto
Slovenija
Tel: 07 393 71 00

MORE AT WWW.SUN-LIVING.COM

20.000 km dolga pot dirke Po Sloveniji

Kolesarska dirka Po Sloveniji, ki bo v letošnjem letu doživela že svojo 26. ponovitev, v organizaciji Kolesarskega kluba Adria Mobil vsem kolesarskim navdušencem ponovno ponuja pestro zasedbo in zanimivo dogajanje – tako na trasi kot ob njej. Letos je prijavljenih 19 ekip iz 13 držav in 5 kontinentov, od tega kar 5 World tour ekip. Zaradi odlične organizacije in izvedbe je mednarodna kolesarska zveza UCI dirki v lanskem letu podelila status, ki jo uvršča tik pod dirke svetovne serije, to je v t. i. HC kategorijo. Tokratni boj za zeleno majico je zanimiv tudi zato, ker bo dirka »prevozila« že svoj 20.000 kilometer, kolikor se jih je nabralo v preteklih 26 letih. Da dirka iz leta v leto raste in pridobiva na odmevnosti, se moramo v prvi vrsti zahvaliti tudi zvestim in dolgoletnim sponzorjem in partnerjem, to je Telekomu Slovenije, Adrii Mobil, uradnemu prevozniku Fiatu in nenazadnje tudi Slovenski turistični organizaciji, ki dirko podpira že tretje leto zapored. Ime dirke Po Sloveniji in slogan Fight for green / boj za zeleno bo preko Eurosporta tudi letos odmeval v kar 120 državah sveta in več milijonom kolesarskim navdušencem omogočil ogled tako same dirke, kakor tudi naravnih lepot Slovenije. Pred nami je torej zopet nekaj izredno zanimivih in zeleno obarvanih kolesarskih dni, kjer bodo na preizkušnji trma, izkušnje, vztrajnost in timsko delo. Naj zmaga najboljši!

Mojca Novak
Predsednica organizacijskega odbora dirke Po Sloveniji in predsednica Kolesarskega kluba Adria Mobil

20,000-kilometre route of the Tour of Slovenia

The Adria Mobil Cycling Club is organizing the 26th Tour of Slovenia, which will once more offer all cycling enthusiasts a diverse line-up of riders and interesting events – both on the route and alongside it. This year, there will be 19 teams from 13 countries and 5 continents, including 5 World Tour teams. Due to the excellent organization and implementation of the race, the International Cycling Union (UCI) last year granted the Tour of Slovenia the kind of status that ranks it just below the World Tour races, i.e. the HC category. This year's battle for the green jersey is also interesting because the Tour will have covered 20,000 kilometres – accumulated over the past 26 years. The race is growing and gaining momentum from year to year thanks to our loyal and long-time sponsors and partners: Telekom Slovenije, Adria Mobil, the official support vehicle provider, Fiat and, last but not least, the Slovenian Tourist Organization, which is sponsoring the race for the third year running. The name of the Tour of Slovenia and the slogan "Fight for Green" will once again be broadcast on Eurosport in 120 countries and give millions of cycling enthusiasts a chance to see the race as well as the natural beauties of Slovenia. We can look forward to several very interesting and "green-coloured" days of cycling, where determination, experience, persistence and team work will all be put to the test. May the best man win!

Mojca Novak,
President of the Tour of Slovenia Organising Committee and the President of the Adria Mobil Cycling Team

26. kolesarska dirka Po Sloveniji

Pred nami je nova izvedba največje slovenske kolesarske dirke, ponovno z direktnim televizijskim prenosom v več kot 120 različnih držav sveta, prenos pa bo zagotovljen tudi na drugem programu RTV Slovenija. Naša država bo pet dni ponovno v središču svetovnega kolesarstva, s tradicijo in dobro organizacijo v preteklosti pa smo si izborili status HC v svetovnem koledarju dirk. To pomeni, da je slovenska prireditev takoj za največjimi tekmami World tour-a. Prepričani smo, da bomo pripravili enkratno turistično razglednico naše lepe države, saj bo kolesarska karavana v petih dneh prekolesarila skoraj vse dele naše države.
Prva etapa letošnje dirke je že izredno razgibana in kljub pričakovanjem, da se bo prvi dan končal s skupinskim sprintom, mogoče vseeno ne bo tako. Že drugi in tretji dan se obetajo prvi testi za tiste, ki si želijo končne zmage. Težavnost dirke se letos stopnjuje iz etape v etapo, vseskozi bodo morali biti kolesarji skoncentrirani, če želijo do končne ali pa etapne zmage. Najvišja točka letošnje dirke bo vzpon na Predmejo. Tudi zadnja etapa letošnje dirke ne bo čisto šprinterska - kot smo bili vajeni v preteklosti.
Vsem tekmovalcem želim čim boljše predstave, da izpolnijo tako individualne kot ekipne cilje. Obenem pa vabim vse, da pridejo ob traso in navijajo za vse kolesarje in tako skupaj poskrbimo za čim lepšo promocijo kolesarskega športa in sliko Slovenije, ki bo šla v svet.
Zahvaljujem se družbi Adria Mobil, generalnemu sponzorju Telekomu Slovenije, Slovenski turistični organizaciji, startno – ciljnim destinacijam, vsem ostalim mestom in regijam, ki ste podprli ta izjemni športno - turistični projekt. Prav tako zahvala vsem sponzorjem in donatorjem in nenazadnje vsem prostovoljcem, ki nam pomagate pri izvedbi.

Se vidimo junija!

Bogdan Fink
organizacijski direktor dirke

The 26th Tour of Slovenia

Here comes the biggest cycling event in Slovenia, which will be broadcast live in more than 120 different countries around the world, while the event will also be covered live by the national television, RTV Slovenia, on channel 2. Our country will be back in the centre of world cycling for five days. Our tradition and good past organization have won us the HC status in the calendar of races. This means that the Slovenian event is now almost on a par with the biggest competitions of the World Tour. We are convinced that we can prepare a unique tourist "postcard" of our beautiful nation with the riders covering almost the whole country in five days.
The first stage of this year's tour is very dynamic, and despite the expectations that the first day will culminate in a group sprint, that may not be the case. The second and third day will already put to the test all those who want final victory. The difficulty of this year's tour will be increasing from one stage to the next; the riders will have to focus if they want to achieve either the final victory or a stage victory. The highest point of this year's race will be the climb to Predmeja. Even the last stage of this year's race will not be purely for sprinters – as used to be the case.
I wish all the competitors to put in the best possible performances, so they can fulfil both individual and team goals. I would also like to take the opportunity to invite everyone to see the race and stand along the route to cheer on the riders, thus helping to promote the sport of cycling as well as the image of Slovenia going out into the world.
I would like to thank Adria Mobil, the general sponsor Telekom Slovenije, the Slovenian Tourist Organization, the communities hosting the start and finish venues, and all the other towns and regions that have supported this exceptional sports and tourism project. I would also like to thank all the sponsors and donors and, last but not least, all the volunteers who are helping us organize the event.

See you in June!

Bogdan Fink
Organising Director of the 25th Tour of Slovenia

Kolesarska dirka Po Sloveniji s petimi razgibanimi etapami, je pripravljena na nadaljevanje že 26-letne tradicije, na katerih je udeležba vedno večja in na kateri nastopajo vrhunski tekmovalci. Prvaki, ki prihajajo iz drugih držav, so prispevali k prepoznavnosti kolesarske dirke Po Sloveniji, med njimi tudi velik tekmovalec Primož Roglič, ki je danes velika zvezda svetovnega kolesarstva. In ravno s temi elementi stila, kakovosti in tradicije dirka Po Sloveniji vedno bolj upravičeno postaja del najpomembnejših etapnih tekem mednarodnega kolesarstva.
In jaz, ki vas že od nekdaj spremljam, sem počaščen, da sem še vedno del velike družine kolesarske dirke Po Sloveniji.
Še naprej tako… z vso hitrostjo!

Piero Pieroni
Koordinator ekip dirke Po Sloveniji

The exciting Tour of Slovenia offers five diverse stages, which have been prepared to continue the 26-year-old tradition with ever increasing participation and top athletes performing.
The champions coming from other countries have greatly contributed to the recognition of the Tour of Slovenia, including the great athlete Primož Roglič, who has now become a big star in the cycling world.
These are precisely the elements of style, quality and tradition that are making the Tour of Slovenia part of the most important stages in international cycling.
I have always followed your exploits from the start and I am honoured to still be part of the big Tour of Slovenia family.
So keep up the good work...full steam ahead!

Piero Pieroni
Team coordinator of the Tour of Slovenia

Generalni sponzor
General sponsor
Glavni partnerji
Main partners

ZASIJTE Z NOVIM 500X

NOVI FIAT 500X Z INOVATIVNIMI NOVIMI LED ŽAROMETI ZA 20 % BOLJŠO VIDLJIVOST.

Povprečna poraba goriva: 7,7 – 6,0 l/100 km. Emisije CO_2: 170 – 155 g/km. Uradna vrednost emisijske stopnje: Euro 6D-temp. Specifične emisije NOx: 0,0538 – 0,0246 g/km. Vrednost specifične emisije trdnih delcev pri dizelskih motorjih: 0,0008 – 0,00011 g/km. Ogljikov dioksid (CO_2) je najpomembnejši toplogredni plin, ki povzroča globalno segrevanje. Emisije onesnaževal zunanjega zraka iz prometa pomembno prispevajo k poslabšanju kakovosti zunanjega zraka. Prispevajo zlasti k čezmerno povišanim koncentracijam prizemnega ozona, delcev PM_{10} in $PM_{2,5}$ ter dušikovih oksidov. Podrobnejše informacije in pogoji jamstva Fiat 5 Plus so na voljo na www.fiat.si. Slika je simbolična. Podatki so bili točni v času priprave za tisk. Avto Triglav d.o.o., Ljubljana, Dunajska cesta 122, SI- 1000 Ljubljana.

fiat.si

I FEEL
SLOVENIA
MY WAY OF RAMBLING AROUND.
Get lost on your favourite trail, climb towering peaks, dive into crystal clear waters or have a one-on-one with pristine nature. Discover exhilarating Slovenian experiences in your own special way.
#ifeelsLOVEnia
#myway
www.slovenia.info

WORD OF THE SPONSORS

V pričakovanju kolesarskega spektakla

Tudi v letošnjem letu Slovenija gosti mednarodno kolesarsko dirko Po Sloveniji, ki jo tradicionalno organizira Kolesarski klub Adria Mobil iz Novega mesta. Da gre za vrhunski športni dogodek, ki poteka na najvišjem organizacijskem nivoju, potrjuje tudi nagrada SPORTO, ki jo je klub prejel za izvedbo jubilejne, 25. kolesarske dirke Po Sloveniji – za ta dosežek celotni organizacijski ekipi iskreno čestitam, saj s takšnim pristopom vztrajno utrjujejo prepoznavnost tako dogodka kot tudi Slovenije in vseh sponzorjev, ki zaupamo v blagovno znamko dirke Po Sloveniji.
Zato se s toliko večjimi pričakovanji veselimo tudi letošnje, že 26. kolesarske dirke Po Sloveniji, ki bo na slovenske ceste vnovič privabila vrhunske športnike, zagnane in glasne navijače, predvsem pa ustvarila novo kolesarsko poglavje z močnimi elementi mednarodne promocije za vse deležnike dirke. Vsem kolesarjem želimo veliko športne sreče, organizatorjem pa vnovično vrhunsko izvedbo kolesarske dirke Po Sloveniji.

Sonja Gole
generalna direktorica
Adria Mobil, d. o. o.

Anticipating a new cycling spectacle

Slovenia is once again hosting the international cycling race Tour of Slovenia, which is traditionally organized by the Adria Mobil Cycling Club from Novo mesto. The fact that this is a top sporting event taking place at the highest organizational level is corroborated by the SPORTO award, received by the club for the performance of the 25th Tour of Slovenia – I wish to congratulate the entire organizational team for this achievement; they persistently reinforce the visibility of both the event as well as the country and all of us sponsors, who trust in the brand name of the Tour of Slovenia.
That's why we are looking forward to this year's 26th Tour of Slovenia with very high expectations; it will once again attract top athletes and enthusiastic and cheering fans onto Slovenian roads, while creating a new cycling chapter with strong elements of international promotion for all the stakeholders in the Tour. We wish all the cyclists a lot of luck, and the organizers another superbly organized Tour of Slovenia.

Sonja Gole
General Manager
Adria Mobil, d. o. o.

Izjemna destinacija za profesionalne in rekreativne športnike

Slovenija je dežela, kjer sta šport in turizem tesno prepletena. Slovenija na globalnem zemljevidu ljubiteljev športa in aktivnega oddiha že dolgo ni neznanka, prepoznana je kot zelena, aktivna in zdrava srednjeevropska turistična destinacija s prepoznavno znamko z močnim pozitivnim športno-čustvenim nabojem. Kot taka tudi med tistimi, ki iščejo aktivni oddih v neokrnjeni naravi, komunicira kakovostno in individualno odlično doživetje. Slovenija je hkrati tudi odlična gostiteljica vrhunsko izvedenih velikih mednarodnih športnih dogodkov in priprav športnikov.
Dokaz, da je Slovenija odlična gostiteljica odmevnih športnih dogodkov, je tudi letošnja, že 26. kolesarska dirka Po Sloveniji. Pomen te kolesarske dirke prepoznava tudi Eurosport, ki bo dirko neposredno prenašal že tretje leto zapored, in to kar v 120 držav sveta.
Neokrnjena narava, obilica urejenih površin za rekreacijo, razgibana ter idilična pokrajina, cestne in gozdne kolesarske trase vseh težavnosti so le nekateri izmed razlogov, zakaj je kolesarjenje ena izmed najljubših oblik gibanja v državi na sončni strani Alp. Naravne danosti slovenskih terenov, ki omogočajo tudi najbolj naporne treninge za profesionalne športnike, so zagotovo doprinesle, da je slovenski kolesar Primož Roglič zadnja leta eno izmed najbolj prepoznavnih imen svetovnega kolesarstva.
V slovenskem turizmu ne spimo na lovorikah, nasprotno - razvijamo vedno nove produkte in doživetja, ki zadovoljijo še tako zahtevne profesionalne ali rekreativne kolesarje ter turiste.

mag. Maja Pak
direktorica Slovenske turistične organizacije

An incredible destination for professional and recreational athletes

Slovenia is a land where sport and tourism are closely interwoven. Slovenia has long been known and recognised as a green, active, and healthy central European destination with a recognisable brand and a strong and positive emotional charge regarding sport. As such, it communicates an excellent high-quality and individual experience to those who seek active getaways in unspoilt nature. Slovenia is also a fantastic host of incredibly well-organised major international sporting events and athletes' preparations.
Another proof that Slovenia is an excellent host of high-profile sporting events is this year's 16th Tour of Slovenia cycling race. The significance of this cycling race has also been recognised by Eurosport, which will broadcast the race live for the third consecutive year to no fewer than 120 countries around the world.
Unspoilt nature, an abundance of recreational areas, a dynamic and idyllic landscape, and road and forest cycling routes with various levels of difficulty are just a few of the reasons why cycling is one of the most popular forms of exercise in the country on the sunny side of the Alps. The natural features of Slovenian terrain, which make even the most arduous training possible for professional athletes, have certainly contributed to the Slovenian cyclist Primož Roglič being one of the most recognisable names in world cycling in recent years.
Slovenian tourism does not rest on its laurels, quite the contrary – new products and experiences which satisfy even the most advanced professional or recreational cyclists and tourists are continually being developed..

MSc Maja Pak
Director of the Slovenian Tourist Board

WORD OF THE SPONSORS

Spoštovani ljubitelji kolesarstva!

V Krki verjamemo v partnerstvo in zaupanje, hitrost in fleksibilnost, kreativnost in učinkovitost. To so naše temeljne vrednote, ki so ključ za dosežke v farmacevtski industriji pa tudi v športu. V našem sodelovanju vidimo veliko skupne simbolike, saj oboji rezultate lahko dosegamo le s trdim delom, vztrajnostjo in pogumom, ki nam pomagajo premagati izzive. Z veseljem se ozrem na Krkino dolgoletno sodelovanje s klubom, ki mu lahko rečemo kar partnerstvo s tradicijo.
Prepričan sem, da boste kolesarji tudi v prihodnje dosegali rezultate, na katere bomo ponosni. Posebej pomembno pa je, da na kolo privabite čim več mladih, saj je prav šport tista dejavnost, ki omogoča zdravo in kakovostno življenje. Verjamem, da boste med njimi odkrivali tudi nove talente, ki bodo ekipi omogočili segati še višje.
Vsem tekmovalcem, organizatorjem in vsem, ki na kakršen koli način prispevajo k razvoju kolesarstva na Dolenjskem v imenu Krke in svojem imenu želim veliko uspehov na 26. Dirki po Sloveniji.

Jože Colarič
predsednik uprave in generalni direktor
Krke, tovarne zdravil, d. d., Novo mesto

Dear cycling enthusiasts,

At Krka, we believe in partnership and trust, speed and flexibility, creativity and efficiency. These are our key values and the driving force behind our achievements in the pharmaceutical industry, but they can also be applied to sports. Our cooperation has many things in common – we both can achieve results only if we work hard, persevere, and face challenges courageously. I am glad to reflect back on this cooperation, which we at Krka see as 'partnership with tradition'.
I am also certain that you, the cyclists, will continue to achieve results we can all be proud of. It is especially commendable that your endeavours attract many young people to this sport, which in turn allows them to lead a healthy and quality way of life. I believe that many excellent cyclists are yet to be discovered among your ranks, making your cycling team all the more competitive.
On behalf of Krka and myself, I would like to wish lots of success at the 26th Tour of Slovenia to all the competitors, organisers, and everyone involved in cycling in the Dolenjska region.

Jože Colarič
President of the Management Board and CEO
KRKA, tovarna zdravil, d. d., Novo mesto

Podjetje Avto Triglav že vrsto let podpira Kolesarski klub Adria Mobil, ki poleg tekmovalnih uspehov slovi tudi po odlični organizaciji največjega profesionalnega kolesarskega dogodka pri nas, dirke Po Sloveniji.
Kolesarski spektakel, ki je primerljiv z velikimi elitnimi kolesarskimi dogodki v Evropi, in v Slovenijo pripelje zveneča imena kolesarskega športa, lahko izpelje le izjemno strokovna in predana organizacijska ekipa, kot je KK Adria Mobil.
Podjetje Avto Triglav z vozili znamke Fiat kot uradni prevoznik dirke že vrsto let skrbi za varen, varčen in udoben prevoz organizacijskega osebja ter gostov. Tudi na letošnji, 26. dirki bo kolesarje spremljalo več kot 40 vozil znamke Fiat in poznavalci tega športa vedo, da je vzdržljivost in zanesljivost vozil v kolesarski dirki izjemnega pomena. Med spremljevalnimi vozili letos izstopa novi Fiat 500X, mestni križanec iz družine 500, ki ima prenovljen videz, novo tehnologijo in nove motorje.
Na dirki pa ne bomo sodelovali le vlogi sponzorja, pač pa se bomo pridružili velikemu številu gledalcev in s kolesarji delili trenutke zmagoslavja.

Damijan Vuk
direktor Avta Triglav, d. o. o., Ljubljana

Avto Triglav has been supporting the Adria Mobil Cycling Club for many years, which in addition to its competitive successes, is also renowned for the excellent organization of the largest professional cycling event in Slovenia, the Tour of Slovenia.
The cycling extravaganza, which is comparable to the greatest cycling events in Europe bringing the most well-known riders to Slovenia, can only be carried out by a highly professional and dedicated organization team, such as the Adria Mobil Cycling Club.
Avto Triglav, as the official support vehicle provider for the Tour, has for many years now provided safe, economical and convenient transportation of organizational staff and guests. This year's 26th Tour is no exception; cyclists will be accompanied by more than 40 Fiat vehicles, and cycling connoisseurs know that the durability and reliability of their bikes is of the utmost importance. The support vehicles this year will feature the new Fiat 500X, a city hybrid belonging to the 500 family, which has a new streamlined look, new technology and new engines.
However, we will not only participate in the Tour in the role of a sponsor, but also join the large number of spectators and share the moments of triumph with the riders.

Damijan Vuk,
Director of Avto Triglav, d.o.o., Ljubljana:

Generalni sponzor
General sponsor
Glavni partnerji
Main partners

WORD OF THE SPONSORS

Kolesarska dirka Po Sloveniji nas navdihuje že 26 let

V Telekomu Slovenije smo ponosni na dolgoletno partnerstvo s kolesarsko dirko Po Sloveniji, ki nas v mnogih pogledih navdihuje. Navdihuje nas kot eden najpomembnejših športnih dogodkov v Sloveniji. Kot dogodek, ki povezuje športnike, rekreativne kolesarje, ljubitelje kolesarstva in navijače. Navdihuje nas nenehen razvoj dirke, saj je organizatorjem v lanskem letu uspelo narediti še korak naprej s tem, ko je Mednarodna kolesarska zveza slovensko pentljo izbrala za dirko meseca in ji podelila višji rang tekmovanja. In nenazadnje, navdihuje nas vedno večja prepoznavnost in vedno večje število gledalcev tako ob progi kot pred TV-zasloni.
Z dirko Po Sloveniji smo skupaj že 26 let. In prepričani smo, da nas bodo tudi na letošnji dirki kolesarji navdušili s svojo tekmovalnostjo, navijači povezali s svojo energijo, organizatorji pa navdušili z izvrstno izvedeno prireditvijo.

Samo Ošina,
direktor Množičnega trga
Telekom Slovenije, d. d.

Tour of Slovenia Bicycle Race Has Been Inspiring Us for 26 Years

Telekom Slovenije is proud of the years of partnership of the Tour of Slovenia bicycle race, a source of many kinds of inspiration. It inspires us as one of the most important sporting events in Slovenia. As an event connecting athletes, casual riders and fans of cycling. We are also inspired by the constant development of the race, as organizers managed to take it yet another notch further last year, when the International Cycling Union selected the Slovenian tour to be the race of the month, positioning it among the most important events. And, last but not least, we are inspired by the increasing recognition and the growing number of spectators at the track, as well as those in front of the TV.
We have been standing by the Tour of Slovenia for 26 years, and we are certain that once again this year the cyclists will fire us up with their competitiveness, the fans will connect us with their energy, and the organizers thrill us with an excellent event.

Samo Ošina,
Director B2C
Telekom Slovenije, d. d.

Srečno, 26. slovenska pentlja!

Dolgoletna tradicija tega edinstvenega kolesarskega praznika potrjuje, da smo dežela športnikov, ljubiteljev kolesarstva, znamo vztrajati in delamo dobro. Letos je pred nami že 26. izvedba dirke, ki ji je preteklo leto Mednarodna kolesarska zveza (UCI) zvišala klasifikacijo in se tako uvršča v serijo najvišjega ranga tekmovanj v cestnem kolesarstvu.
Kar 125 kolesarjev iz 18 ekip, od tega bo sodelovalo pet ekip svetovne WorldTour serije in tri slovenske, se bo letos pognalo v boj za zeleno. Pod sloganom »Fight for Green« se že tretjič odvija petdnevni kolesarski spektakel v Sloveniji. Tekmovalci se bodo v teh dneh spopadli s skupno nekaj kaj več kot 800 kilometri proge in vsak dan z več višinskimi metri. Zahtevna dirka, ki zaradi nepredvidljivih razpletov vse do konca prinaša zagotovo veliko užitkov vsem nam opazovalcem in navijačem. S prenosom preko globalne športne televizijske mreže Eurosport je dirka z lepotami pokrajine na sončni strani Alp v preteklem letu očarala več kot 9,3 milijona gledalcev, v več kot 120 državah sveta. Veseli nas, da se vsako leto v zgodbo vključi tudi kakšna nova občina, letos bosta prvič v zgodovini dirko gostili tudi Žalec in Nova gorica.
Čestitke organizatorjem za izjemen uspeh in prizadevanja, da smo lahko priča vrhunskemu kolesarskemu dogodku tudi pri nas. Tekmovalcem veliko moči, sreče in borbenosti do zadnjega kilometra. Obeta se izjemnih pet dni, ko bomo lahko opazovali lepote naše domovine, uživali v izjemnih predstavah tekmovalcev in od blizu srečali svetovno kolesarsko elito. Stisnimo dlani, navijamo in uživajmo v tej predstavi!
Srečno celotni kolesarski karavani!

Tomaž Grm
predsednik Kolesarske zveze Slovenije

Good luck to the 26th “Slovenian Loop”!

The long tradition of this unique cycling festival confirms that we are a land of sportsmen and lovers of cycling; we know how to be persistent and do a good job. The 26th Tour of Slovenia is almost upon us. Last year, the International Cycling Union (UCI) raised the ranking of the Tour, which now ranks among the top road cycling competitions.
As many as 125 cyclists from 18 teams, including five teams from the World Tour Series and three Slovenian teams, will be “fighting for green” this year. The slogan “Fight for Green” is being used for the five-day Slovene cycling extravaganza for the third year running. Competitors will be faced with a total of just over 800 kilometres, with each day bringing a slightly higher altitude. The Tour represents a challenging race, which, due to unforeseen developments right to the end, typically brings a lot of enjoyment for all of us spectators and fans.
Having secured the live broadcast of the global sports television network, Eurosport, the Tour boasting beautiful landscape on the sunny side of the Alps was last year able to captivate more than 9.3 million viewers in more than 120 countries around the world. We are glad that a new municipality decides to participate in the event every year. This year, for the first time in history, the race will also be hosted by Žalec and Nova Gorica.
Congratulations to the organizers for their exceptional success and their efforts in providing us with a superb cycling event in our country. I wish the riders plenty of strength, luck and fighting spirit right until the last kilometre. It will be an exceptional five days, when we will be able to observe the beauty of our homeland, enjoy the exceptional performances of the competitors and see the world cycling elite up close. So let’s keep our fingers crossed, cheer the riders on and enjoy this show!
Good luck to all the competitors!

Tomaž Grm
President of the Slovenian Cycling Federation

ČELADA, KI POKLIČE NA POMOČ

OPREMLJENE S SENZORJEM ANGI, NAŠE PAMETNE ČELADE PREPOZNAJO VAŠ PADEC, LOKACIJO DOGODKA IN NAMESTO VAS POKLIČEJO POMOČ. NISTE PADLI? SUPER. S SENZORJEM ANGI LAHKO BELEŽITE SVOJE VOŽNJE, JIH DELITE IN OBVEŠČATE PRIJATELJE O ZAMUJENI VOŽNJI

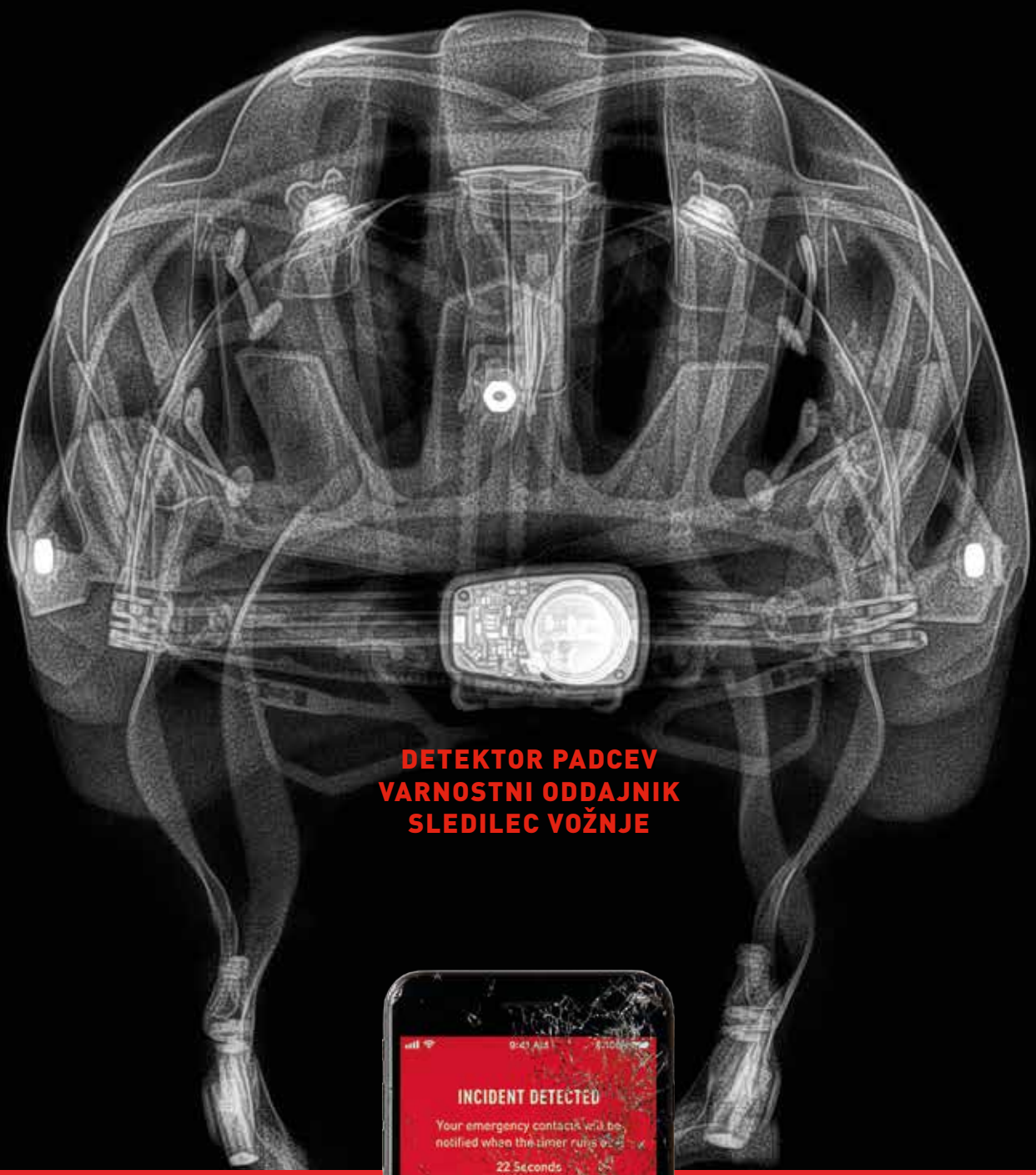

DETEKTOR PADCEV
VARNOSTNI ODDAJNIK
SLEDILEC VOŽNJE

ANGi

BODITE **NEUSTAVLJIVI**

MAGNEZIJ Krka 300

edinstvena kombinacija

Mg+B_2

Granulat za pripravo napitka vsebuje **magnezijev citrat** in **vitamin B_2**.

Magnezij in vitamin B_2 prispevata k zmanjševanju utrujenosti in izčrpanosti ter normalnemu delovanju živčnega sistema.

Magnezij prispeva tudi k delovanju mišic.

www.magnezijkrka.si

- Okus po pomaranči in limeti.
- Brez konzervansov.
- Brez umetnih barvil, arom in sladil.
- Ena vrečka na dan.

Prehransko dopolnilo ni nadomestilo za uravnoteženo in raznovrstno prehrano. Skrbite tudi za zdrav življenjski slog.

KRKA

TEAM PRESENTATION

UCI SVETOVNA SERIJA / UCI WORLD TEAMS

BORA – HANSGROHE

MITCHELTON – SCOTT

BAHRAIN – MERIDA

UAE TEAM EMIRATES

TEAM DIMENSION DATA

UCI PROFESIONALNE KONTINENTALNE EKIPE / UCI PROFESSIONAL CONTINENTAL TEAMS

ANDRONI GIOCATTOLI – SIDERMEC

BARDIANI CSF

DELKO MARSEILLE PROVENCE

GAZPROM – RUSVELO

TEAM NOVO NORDISK

ISRAEL CYCLING ACADEMY

Generalni sponzor
General sponsor
Glavni partnerji
Main partners

UCI PROFESIONALNE KONTINENTALNE EKIPE / UCI PROFESSIONAL CONTINENTAL TEAMS

NIPPO - VINI FANTINI – FAIZANE

NERI SOTTOLI SELLE ITALIA KTM

UCI KONTINENTALNE EKIPE / UCI CONTINENTAL TEAMS

ADRIA MOBIL

LJUBLJANA GUSTO SANTIC

TEAM FELBERMAYR SIMPLON WELS

AC SPARTA PRAHA

MERIDIANA KAMEN TEAM

NACIONALNA EKIPA / NATIONAL TEAM

REPREZENTANCA SLOVENIJE

ACCREDITATION

TOREK, 18. JUNIJ 2019

14.00 – 15.45 Sprejem ekip v:
Ljubljanski grad, Grajska planota 1, 1000 Ljubljana (46.04894, 14.50855)

Parkirišče:
(46.04839, 14.5092)

tel. +386 1 306 42 93
e-mail: info-center@ljubljanskigrad.si

(kontrola licenc, prejetje štartnih številk, službenega biltena,...)

14.00 – 15.45 Vgradnja radijskih postaj v vozila (na parkirišču pred Ljubljanskim gradom)

17.00 – 18.00 Novinarska konferenca na Ljubljanskem gradu

16.00 Tehnični sestanek vodij ekip z direktorjem dirke in komisarji UCI na Ljubljanskem gradu

TUESDAY, 18TH OF JUNE 2019

14.00 – 15.45 Reception of teams at:
Ljubljanski grad / Ljubljana Castle, Grajska planota 1, 1000 Ljubljana
(46.04894, 14.50855)

Parking:
(46.04839, 14.5092)

tel. +386 1 306 42 93
e-mail: info-center@ljubljanskigrad.si

(license control, distribution of start numbers, race bulletin, ...)

14.00 – 15.45 Installation of car radio stations (on the parking near Ljubljanski grad / Ljubljana Castle)

17.00 – 18.00 Press conference at Ljubljana Castle

16.00 Technical meeting with team directors, director of the race and commissaires UCI at Ljubljanski grad / Ljubljana Castle

PISARNA DIRKE RACE HEADQUARTERS

TOREK, 18. JUNIJ 2019

13.00 Odprtje pisarne dirke
Ljubljanski grad,
Grajska planota 1, 1000 Ljubljana
(46.04894, 14.50855)

Parkirišče:
(46.04839, 14.5092)

14:00 – 15:45 Potrditev prijav nastopajočih in dvig štartnih številk v pisarni dirke

16:00 Sestanek vodij ekip v pisarni dirke

TUESDAY, 18TH OF JUNE 2019

13.00 Opening of race Headquarters
Ljubljanski grad / Ljubljana Castle, Grajska planota 1, 1000 Ljubljana (46.04894, 14.50855)

Parking:
(46.04839, 14.5092)

14:00 – 15:45 Confirmation of the starters and collecting their race numbers at race Headquarters

16:00 **The team managers' meeting**

Generalni sponzor
General sponsor
Glavni partnerji
Main partners

START NUMBERS OF TEAMS

1. BORA – HANSGROHE ..... 1 - 7
2. MITCHELTON – SCOTT ..... 11 - 17
3. BAHRAIN – MERIDA ..... 21 - 27
4. UAE TEAM EMIRATES ..... 31 - 37
5. TEAM DIMENSION DATA ..... 41 - 47
6. ANDRONI GIOCATTOLI – SIDERMEC ..... 51 – 57
7. BARDIANI CSF ..... 61 - 67
8. DELKO MARSEILLE PROVENCE ..... 71 - 77
9. GAZPROM – RUSVELO ..... 81 – 87
10. TEAM NOVO NORDISK ..... 91 – 97
11. ISRAEL CYCLING ACADEMY ..... 101 - 107
12. NIPPO - VINI FANTINI – FAIZANE ..... 111 - 117
13. NERI SOTTOLI SELLE ITALIA KTM ..... 121 - 127
14. ADRIA MOBIL ..... 131 - 137
15. LJUBLJANA GUSTO SANTIC ..... 141 - 147
16. TEAM FELBERMAYR SIMPLON WELS ..... 151 – 157
17. AC SPARTA PRAHA ..... 161 – 167
18. MERIDIANA KAMEN TEAM ..... 171 - 177
19. SLOVENIJA ..... 181 - 187

RAZPORED ETAP STAGES

1. etapa	sreda, 19. junij	**Ljubljana – Rogaška Slatina**	**168,5 km**
2. etapa	četrtek, 20. junij	**Maribor – Celje**	**146,3 km**
3. etapa	petek, 21. junij	**Žalec – Idrija**	**169,8 km**
4. etapa	sobota, 22. junij	**Nova Gorica – Ajdovščina**	**153,9 km**
5. etapa	nedelja, 23. junij	**Trebnje – Novo mesto**	**167,5 km**

1st stage	Wednesday, 19th of June	**Ljubljana – Rogaška Slatina**	**168,5 km**
2nd stage	Thursday, 20th of June	**Maribor – Celje**	**146,3 km**
3rd stage	Friday, 21st of June	**Žalec – Idrija**	**169,8 km**
4th stage	Saturday, 22nd of June	**Nova Gorica – Ajdovščina**	**153,9 km**
5th stage	Sunday, 23rd of June	**Trebnje – Novo mesto**	**167,5 km**

DOLŽINA DIRKE LENGTH OF THE RACE **806 km**

SIMBOLI SYMBOLS

- **Mandatory Passing Point**
- **Signature podium**
- **Start**
- **Kilometre 0**
- **Prize sprint**
- **Intermediate sprint**
- **Feed zone**
- **Categorized climb**
- **Final kilometre**
- **Finish line**
- **Teams car park**
- **Teams bus park**
- **Officials car park**
- **Ceremony**
- **Anti doping control**
- **Race office, UCI**
- **Press room**
- **Showers**
- **Guest reception**
- **Guest parking**
- **Media parking**
- **TV production**

1ST STAGE / WEDNESDAY, 19TH OF JUNE 2019

LJUBLJANA – ROGAŠKA SLATINA

168,5 km

10.50 – 12:00	Podpisovanje startne liste v Ljubljani
12:15	Start prve etape v Ljubljani
13:30	Odprtje press centra in pisarne dirke I. osnovna šola Rogaška Slatina Kuzjanskega odreda 2 3250 Rogaška Slatina
16:00 – 17:00	Cilj 1. etape
17:00	Razglasitev rezultatov

10.50 – 12:00	Signing of start list in Ljubljana
12:15	Start of 1st stage in Ljubljana
13:30	Opening of press center and race office I. osnovna šola Rogaška Slatina Kuzjanskega odreda 2 3250 Rogaška Slatina
16:00 – 17:00	Finish 1st stage
17:00	Stage winner's ceremony

ZEMLJEVID ETAPE / STAGE MAP

Generalni sponzor
General sponsor
TelekomSlovenije
Siol NET.
Glavni partnerji
Main partners

1ST STAGE / WEDNESDAY, 19TH OF JUNE 2019

komentarji	mesto	smer	summa		from finish	hitrost / speed (km/h)				opombe/remarks
comments	town	dir.	km	km	km	38	40	42	44	
START NEUTRAL	**Ljubljana**	→	**0.0**	**0.0**	**177.6**	**12:15**	**12:15**	**12:15**	**12:15**	**Kongresni trg - desno Slovenska c.**
	Ljubljana	↑	0.0	0.5	176.9	12:16	12:16	12:16	12:16	desno - Dalmatinova u.
	Ljubljana	→	0.0	0.2	176.7	12:16	12:16	12:16	12:16	desno - Komenskega u.
	Ljubljana	↑	0.0	0.6	176.1	12:16	12:16	12:16	12:16	naravnost - Ilirska u.
	Ljubljana	→	0.0	0.1	176.0	12:17	12:17	12:17	12:17	desno - Njegoševa cesta
	Ljubljana	↑	0.0	0.2	173.3	12:18	12:18	12:18	12:18	naravnost - Roška c.
	Ljubljana	←	0.0	0.3	173.0	12:18	12:18	12:18	12:18	levo - Poljanska c.
	Ljubljana	↑	0.0	1.0	172.0	12:20	12:20	12:20	12:20	naravnost - Litijska c.
START	**Ljubljana**	↑	**0.0**	**3.5**	**168.5**	**12:27**	**12:27**	**12:27**	**12:27**	**Bizovik - Litijska c. (čez obvoznico) - R645**
	Sostro	→	2.6	2.6	165.9	12:31	12:30	12:30	12:30	desno
KoM- IV. cat	**Pečar**	↑	**5.8**	**3.2**	**162.7**	**12:36**	**12:35**	**12:35**	**12:34**	
	Besnica	→	7.4	1.6	161.1	12:38	12:38	12:37	12:37	desno - Šmartno
	Trebeljevo	←	16.0	8.6	152.5	12:52	12:51	12:49	12:48	levo - Litija
	Zavrstnik	↑	27.6	11.6	140.9	13:10	13:08	13:06	13:04	naravnost - Šmartno pri Litiji
	Šmartno	←	29.0	1.4	139.5	13:12	13:10	13:08	13:06	levo - Litija
	Šmartno	←	29.5	0.5	139.0	13:13	13:11	13:09	13:07	levo - Litija - R416
	Litija	→	31.7	2.2	136.8	13:17	13:14	13:12	13:10	2. krožišče - desno - Trbovlje - G108
	Zagorje	↑	46.7	15.0	121.8	13:40	13:37	13:33	13:30	naravnost - G108
		↑	52.0	5.3	116.5	13:49	13:45	13:41	13:37	naravnost - G108
	Hrastnik	←	58.3	6.3	110.2	13:59	13:54	13:50	13:46	levo - Hrastnik
	Hrastnik	↑	58.7	0.4	109.8	13:59	13:55	13:50	13:47	naravnost - Hrastnik - R224
	Hrastnik	→	59.2	0.5	109.3	14:00	13:55	13:51	13:47	desno - Rimske Toplice - R221
	Dol	↑	61.5	2.3	107.0	14:04	13:59	13:54	13:50	
	Rimske Toplice	←	68.9	7.4	99.6	14:15	14:10	14:05	14:00	levo - Celje - G5
SPRINT - B	**Laško**	↑	**74.9**	**6.0**	**93.6**	**14:25**	**14:19**	**14:14**	**14:09**	**Kulturni center**
	Celje	↑	85.0	10.1	83.5	14:41	14:34	14:28	14:22	krožišče - naravnost
	Celje	→	86.1	1.1	82.4	14:42	14:36	14:30	14:24	desno - Rogaška Slatina - - G107
	Teharje	←	89.1	3.0	79.4	14:47	14:40	14:34	14:28	krožišče - levo - Rogaška Slatina
	Štore	↑	90.8	1.7	77.7	14:50	14:43	14:36	14:30	
	Šentjur	→	97.4	6.6	71.1	15:00	14:53	14:46	14:39	desno - Planina - R423
BIFE START	**Šentjur**	↑	**97.7**	**0.3**	**70.8**	**15:01**	**14:53**	**14:46**	**14:40**	**železniški prehod**
BIFE END	**Šentjur**	↑	**99.7**	**2.0**	**68.8**	**15:04**	**14:56**	**14:49**	**14:42**	**naravnost - Planina pri Sevnici - R424**
	Dobje	↑	108.8	9.1	59.7	15:18	15:10	15:02	14:55	
KoM III. cat.	**Planina**	↑	**114.2**	**5.4**	**54.3**	**15:27**	**15:18**	**15:10**	**15:02**	
	Planina	←	114.6	0.4	53.9	15:27	15:18	15:10	15:03	levo - Šentvid pri Planini
	Šentvid pri Planini	↑	116.3	1.7	52.2	15:30	15:21	15:13	15:05	
	Lesično	→	125.1	8.8	43.4	15:44	15:34	15:25	15:17	krožišče - desno - Kozje - R423
	Kozje	→	129.5	4.4	39.0	15:51	15:41	15:32	15:23	desno - center
	Kozje	←	129.7	0.2	38.8	15:51	15:41	15:32	15:23	levo
	Kozje	→	129.8	0.1	38.7	15:51	15:41	15:32	15:24	desno - R423
	Kozje	←	130.3	0.5	38.2	15:52	15:42	15:33	15:24	levo - Prelaska - R684
	Buče	←	137.7	7.4	30.8	16:04	15:53	15:43	15:34	levo - Mestinje - R219
	Golobinjek	↑	138.9	1.2	29.6	16:06	15:55	15:45	15:36	
	Podčetrtek	←	142.7	3.8	25.8	16:12	16:01	15:50	15:41	krožišče - levo - Trška c.
SPRINT - B	**Podčetrtek**	↑	**142.8**	**0.1**	**25.7**	**16:12**	**16:01**	**15:51**	**15:41**	**pred občino**
	Sodna Vas	←	145.6	2.8	22.9	16:16	16:05	15:55	15:45	levo - Celje - R219
	Sodna Vas	↑	146.6	1.0	21.9	16:18	16:06	15:56	15:46	**železniški prehod**
		→	147.6	1.0	20.9	16:20	16:08	15:57	15:48	desno (pri leseni kravi)
		→	148.8	1.2	19.7	16:21	16:10	15:59	15:49	desno - Vonarje
		←	149.9	1.1	18.6	16:23	16:11	16:01	15:51	levo - Rogaška Slatina
		←	150.3	0.4	18.2	16:24	16:12	16:01	15:51	levo - Rogaška Slatina
		→	152.5	2.2	16.0	16:27	16:15	16:04	15:54	desno - Rogaška Slatina
		→	153.8	1.3	14.7	16:29	16:17	16:06	15:56	desno - Rogaška Slatina
	Rogaška Slatina	←	154.9	1.1	13.6	16:31	16:19	16:08	15:58	levo - R685
	Rogaška Slatina	↑	**155.7**	**0.8**	**12.8**	**16:32**	**16:20**	**16:09**	**15:59**	**1. crossing / finish line**
	Rogaška Slatina	↑	155.8	0.1	12.7	16:33	16:20	16:09	15:59	**železniški prehod**
	Rogaška Slatina	↑	155.9	0.1	12.6	16:33	16:20	16:09	15:59	krožišče - naravnost
	Rogaška Slatina	↑	156.9	1.0	11.6	16:34	16:22	16:11	16:00	krožišče - naravnost
	Rogaška Slatina	→	157.0	0.1	11.5	16:34	16:22	16:11	16:01	desno
	Rogaška Slatina	↑	157.6	0.6	10.9	16:35	16:23	16:12	16:01	krožišče - naravnost - Rogatec
	Rogaška Slatina	→	158.7	1.1	9.8	16:37	16:25	16:13	16:03	desno - Rogatec - G107
	Rogaška Slatina	↑	160.2	1.5	8.3	16:39	16:27	16:15	16:05	naravnost - Rogatec
	Rogaška Slatina	→	164.4	4.2	4.1	16:46	16:33	16:21	16:11	desno - Rogaška Slatina
	Rogaška Slatina	→	167.5	3.1	1.0	16:51	16:38	16:26	16:15	krožišče - desno
	Rogaška Slatina	↑	167.7	0.2	0.8	16:51	16:38	16:26	16:15	**železniški prehod**
CILJ/FINISH - B	**Rogaška Slatina**	↑	**168.5**	**0.8**	**0.0**	**16:53**	**16:39**	**16:27**	**16:16**	**2. crossing / finish line**

SPRINT - leteči cilj / bonus sprint;
KoM - gorski cilj / King of Mountain;

ŽELEZNIŠKI PREHODI / RAILWAY CROSSING:

97,7 km	Sentjur	14.30 – 15.10
146,6 km	Sodna Vas	15.35 – 16.30
155,8 km	Rogaška Slatina	15.50 – 16.45
167,7 km	Rogaška Slatina	16.05 – 17.00

ČASOVNICA / TIMETABLE

1ST STAGE / WEDNESDAY, 19TH OF JUNE 2019

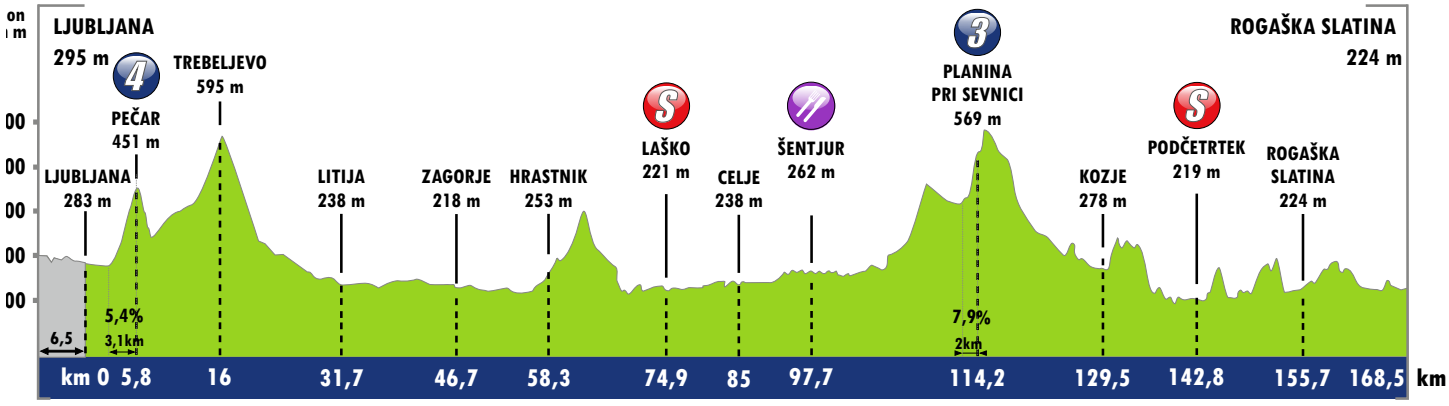

PROFIL ETAPE / STAGE PROFILE

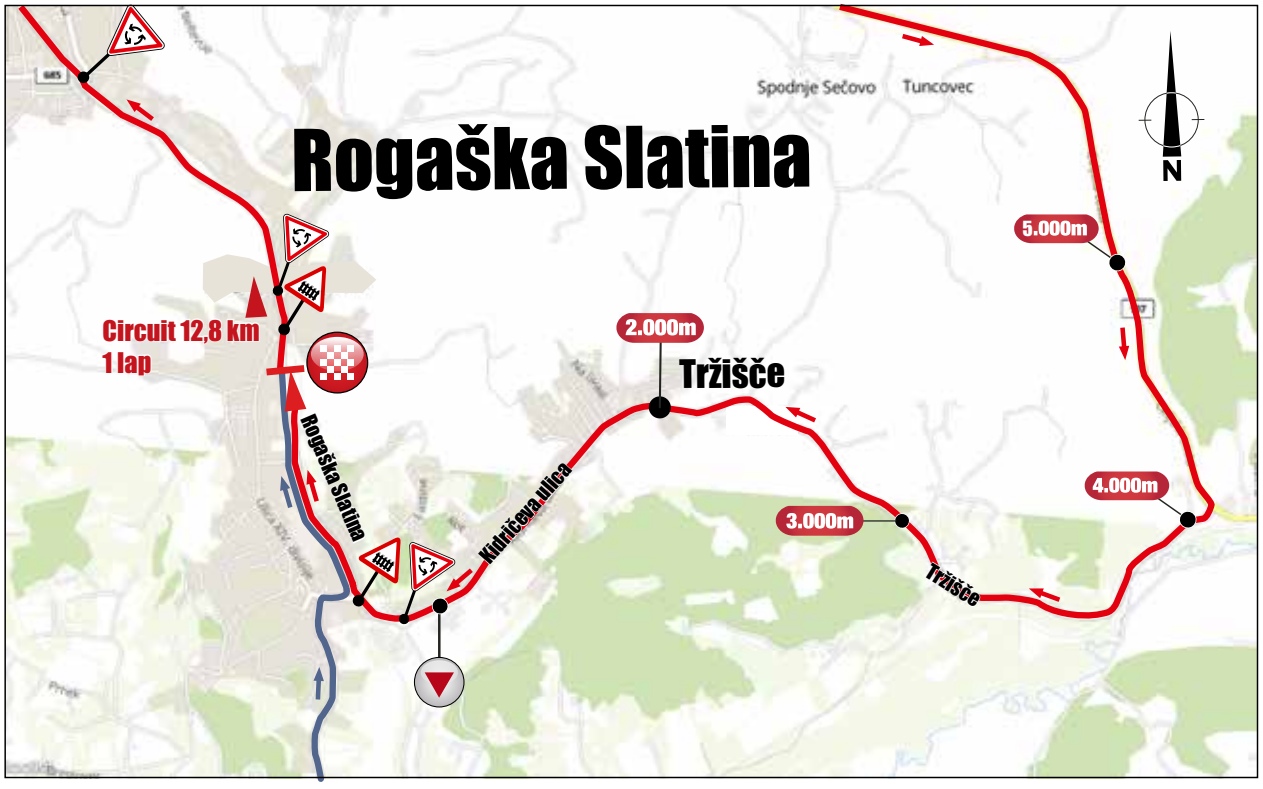

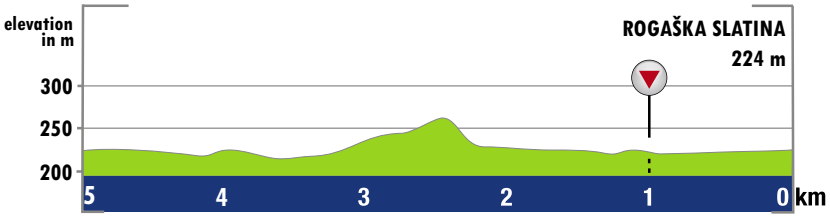

ZADNJI KM / FINAL KM

Generalni sponzor
General sponsor
TelekomSlovenije
Siol NET.
ADRIA
Glavni partnerji
Main partners

1ST STAGE / WEDNESDAY, 19TH OF JUNE 2019

LJUBLJANA START START

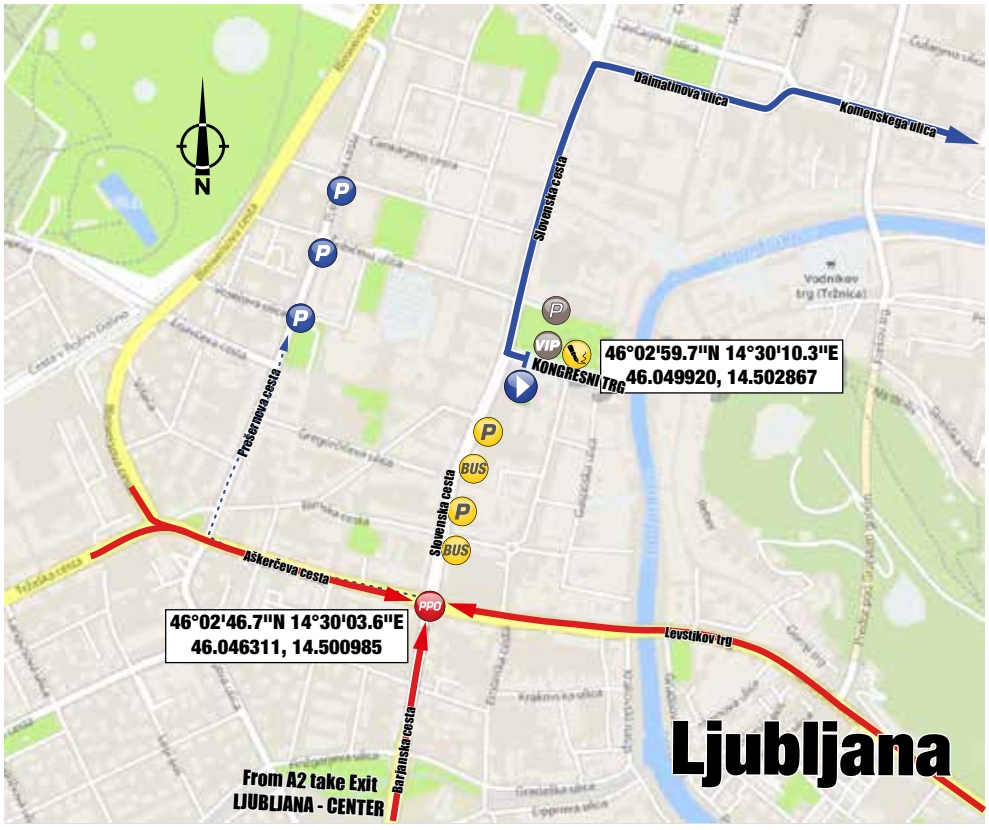

ROGAŠKA SLATINA CILJ FINISH

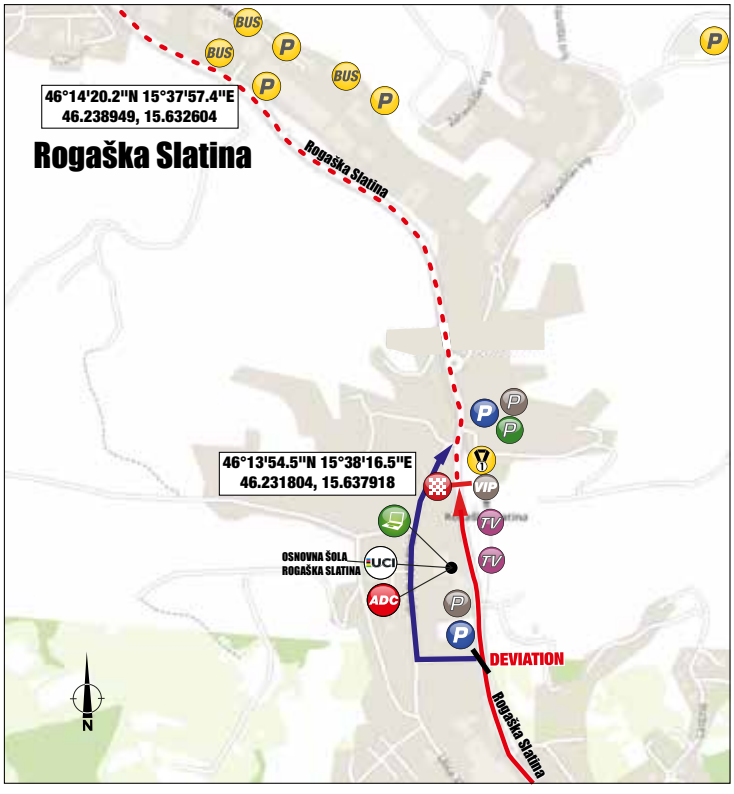

2ND STAGE / THURSDAY, 20TH OF JUNE 2019

MARIBOR – CELJE

146,3 km

9:50 – 11:00 Podpisovanje startne liste v Mariboru

11.20 Start druge etape v Mariboru

12:00 Odprtje press centra in pisarne dirke:
Muzej novejše zgodovine Celje
Prešernova ulica 17
3000 Celje

14:30 – 15:30 Cilj 2. etape

15:30 Razglasitev rezultatov

9:50 – 11:00 Signing of start list in Maribor

11.20 Start of 2nd stage in Maribor

12:00 Opening of press center and race office:
Muzej novejše zgodovine Celje
Prešernova ulica 17
3000 Celje

14:30 – 15:30 Finish 2nd stage

15:30 Stage winner's ceremony

ZEMLJEVID ETAPE / STAGE MAP

Generalni sponzor
General sponsor
TelekomSlovenije
Siol NET.
ADRIA
Glavni partnerji
Main partners

2ND STAGE / THURSDAY, 20TH OF JUNE 2019

komentarji	mesto	smer	summa		from finish	hitrost / speed (km/h)				opombe/remarks
comments	town	dir.	km	km	km	38	40	42	44	
START NEUTRAL	**Maribor**	↑	**0.0**	**0.0**	**150.0**	**11:20**	**11:20**	**11:20**	**11:20**	**Trg Svobode - naravost Partizanska c.**
	Maribor	→	0.0	0.2	149.8	11:20	11:20	11:20	11:20	desno - Titova c.
	Maribor	↑	0.0	0.4	149.4	11:21	11:21	11:21	11:21	krožišče - naravnost - Titova c.
	Maribor	↑	0.0	0.8	148.6	11:22	11:22	11:22	11:22	krožišče - naravnost
	Maribor	↑	0.0	1.3	147.3	11:24	11:24	11:24	11:24	
START	**Maribor**	↑	**0.0**	**1.0**	**146.3**	**11:26**	**11:26**	**11:26**	**11:26**	**R430 (pri Lesnini)**
	Sp. Hoče	→	4.5	4.5	141.8	11:33	11:32	11:32	11:32	desno - Slov. Bistrica - R430
	Slivnica	↑	6.0	1.5	140.3	11:35	11:35	11:34	11:34	krožišče - naravnost
	Zg. Polskava	↑	13.5	7.5	132.8	11:47	11:46	11:45	11:44	
	Slovenska Bistrica	→	19.0	5.5	127.3	11:56	11:54	11:53	11:51	desno - Partizanska c.
	Slovenska Bistrica	↑	19.2	0.2	127.1	11:56	11:54	11:53	11:52	krožišče - naravnost
	Slovenska Bistrica	↑	19.4	0.2	126.9	11:56	11:55	11:53	11:52	športni park
	Slovenska Bistrica	←	20.3	0.9	126.0	11:58	11:56	11:55	11:53	krožišče - levo
	Slovenska Bistrica	↑	20.7	0.4	125.6	11:58	11:57	11:55	11:54	krožišče - naravnost - Tinje
	Visole	→	22.3	1.6	124.0	12:01	11:59	11:57	11:56	desno - Tinje
KoM III. cat.	**Veliko Tinje**	↑	**26.5**	**4.2**	**119.8**	**12:07**	**12:05**	**12:03**	**12:02**	
	Veliko Tinje	←	26.7	0.2	119.6	12:08	12:06	12:04	12:02	levo
	Malo Tinje	↑	27.5	0.8	118.8	12:09	12:07	12:05	12:03	
		←	29.4	1.9	116.9	12:12	12:10	12:08	12:06	levo
	Gladomes	→	34.6	5.2	111.7	12:20	12:17	12:15	12:13	desno - Oplotnica - R700
	Oplotnica	←	40.3	5.7	106.0	12:29	12:26	12:23	12:20	levo - levo - Slovenske Konjice
	Malahorna	↑	41.5	1.2	104.8	12:31	12:28	12:25	12:22	
	Bezina	→	43.4	1.9	102.9	12:34	12:31	12:28	12:25	desno - Zreče
	Gračič	↑	44.5	1.1	101.8	12:36	12:32	12:29	12:26	
	Zreče	→	46.9	2.4	99.4	12:40	12:36	12:33	12:29	krožišče - desno - Kovaška c.
	Zreče	←	48.6	1.7	97.7	12:42	12:38	12:35	12:32	krožišče - levo - R701
	Zreče	→	50.8	2.2	95.5	12:46	12:42	12:38	12:35	krožišče - desno
	Zeče	←	51.7	0.9	94.6	12:47	12:43	12:39	12:36	levo - Slovenske Konjice - R430
SPRINT - B	**Slovenske Konjice**	←	**55.6**	**3.9**	**90.7**	**12:53**	**12:49**	**12:45**	**12:41**	**levo - Oplotniška c. - Oplotnica**
	Bezina	→	59.6	4.0	86.7	13:00	12:55	12:51	12:47	desno - Oplotnica
	Oplotnica	→	62.7	3.1	83.6	13:05	13:00	12:55	12:51	pri kapelici - desno - Dobriška Vas - R430
	Dobriška Vas	↑	64.8	2.1	81.5	13:08	13:03	12:58	12:54	smer Podbrež
	Podbrež	↑	65.6	0.8	80.7	13:09	13:04	12:59	12:55	smer - Tepanje
		→	67.6	2.0	78.7	13:12	13:07	13:02	12:58	desno - Slovenske Konjice
	Tepanje	↑	68.5	0.9	77.8	13:14	13:08	13:03	12:59	
	Tepanje	←	69.4	0.9	76.9	13:15	13:10	13:05	13:00	OMV - krožišče - levo - Draža Vas - R686
	Draža Vas	↑	71.5	2.1	74.8	13:18	13:13	13:08	13:03	smer Žiče
	Žiče	←	73.2	1.7	73.1	13:21	13:15	13:10	13:05	levo - Loče
	Loče	↑	76.0	2.8	70.3	13:26	13:20	13:14	13:09	
	Čadranska Vas	↑	82.8	6.8	63.5	13:36	13:30	13:24	13:18	**železniški prehod (dvojni tir)**
BIFE START	**Zg. Poljčane**	→	**83.2**	**0.4**	**63.1**	**13:37**	**13:30**	**13:24**	**13:19**	**desno - Podplat - R219**
BIFE END	**Zg. Poljčane**	↑	**85.0**	**1.8**	**61.3**	**13:40**	**13:33**	**13:27**	**13:21**	
	Pečica	↑	88.1	3.1	58.2	13:45	13:38	13:31	13:26	
	Podplat	→	92.5	4.4	53.8	13:52	13:44	13:38	13:32	desno - Celje - G107
	Mestinje	↑	94.0	1.5	52.3	13:54	13:47	13:40	13:34	
	Šmarje pri Jelšah	↑	97.2	3.2	49.1	13:59	13:51	13:44	13:38	**železniški prehod**
SPRINT - B	**Šmarje pri Jelšah**	↑	**98.0**	**0.8**	**48.3**	**14:00**	**13:53**	**13:46**	**13:39**	**avtobusna postaja**
	Šentvid	↑	102.2	4.2	44.1	14:07	13:59	13:52	13:45	**železniški prehod**
	Šentjur pri Celju	→	108.8	6.6	37.5	14:17	14:09	14:01	13:54	desno - Dramlje - R234
SPRNT - B	**Šentjur pri Celju**	↑	**109.4**	**0.6**	**36.9**	**14:18**	**14:10**	**14:02**	**13:55**	**Ljubljanska c.**
	Šentjur pri Celju	↑	109.5	0.1	36.8	14:18	14:10	14:02	13:55	krožišče - naravnost
	Šentjur pri Celju	→	110.4	0.9	35.9	14:20	14:11	14:03	13:56	desno - Celje - G107
	Štore	→	116.3	5.9	30.0	14:29	14:20	14:12	14:04	desno - Svetina - R744
PRIZE SPRINT	**Štore**	↑	**117.0**	**0.7**	**29.3**	**14:30**	**14:21**	**14:13**	**14:05**	**pri Mercatorju**
	Štore	←	117.6	0.6	28.7	14:31	14:22	14:14	14:06	levo - Svetina
KoM. II. cat.	**Svetina**	↑	**123.7**	**6.1**	**22.6**	**14:41**	**14:31**	**14:22**	**14:14**	**Dom na Svetini**
	Celjska Koča	↑	127.5	3.8	18.8	14:47	14:37	14:28	14:19	
	Celje	→	134.1	6.6	12.2	14:57	14:47	14:37	14:28	desno (pri podvozu)
	Celje	↑	134.5	0.4	11.8	14:58	14:47	14:38	14:29	naravnost
	Celje	←	135.0	0.5	11.3	14:59	14:48	14:38	14:30	levo - (čez Savo)
	Celje	→	135.1	0.1	11.2	14:59	14:48	14:39	14:30	desno - G5
	Celje	←	136.1	1.0	10.2	15:00	14:50	14:40	14:31	krožišče - levo - Partizanska c. - Ljubljana
	Celje	→	137.5	1.4	8.8	15:03	14:52	14:42	14:33	krožišče - desno - Čopova u. - Ljubljana
	Celje	→	137.8	0.3	8.5	15:03	14:52	14:42	14:33	desno - Ljubljanska cesta
	Celje	↑	138.3	0.5	8.0	15:04	14:53	14:43	14:34	naravnost - Prešernova u.
	Celje	↑	**138.5**	**0.2**	**7.8**	**15:04**	**14:53**	**14:43**	**14:34**	**1. prihod v cilj - Prešernova u.**
	Celje	→	138.7	0.2	7.6	15:05	14:54	14:44	14:35	desno - Kocenova u.
	Celje	←	138.9	0.2	7.4	15:05	14:54	14:44	14:35	levo
	Celje	←	139.0	0.1	7.3	15:05	14:54	14:44	14:35	levo - Mariborska c. - G5
	Celje	←	140.0	1.0	6.3	15:07	14:56	14:46	14:36	levo - Kidričeva u. - Ljubljana
	Celje - Medlog	←	143.2	3.2	3.1	15:12	15:00	14:50	14:41	levo - Ljubljanska c. - Otok
	Celje	↑	143.4	0.2	2.9	15:12	15:01	14:50	14:41	**železniški prehod**
	Celje	↑	146.1	2.7	0.2	15:16	15:05	14:54	14:45	
CILJ/FINISH - B	**Celje**	↑	**146.3**	**0.2**	**0.0**	**15:17**	**15:05**	**14:55**	**14:45**	**2. prihod v cilj - Prešernova u.**

SPRINT - leteči cilj / bonus sprint;
KoM. - gorski cilj / King of Mountain;

ŽELEZNIŠKI PREHODI / RAILWAY CROSSING:

82,8 km	Čadranska Vas	13.10 - 13.45
97,2 km	Smarje pri Jelšah	13.25 - 14.10
102,2 km	Sentvid	13.35 - 14.15
143,4 km	Celje	14.35 - 15.25

ČASOVNICA / TIMETABLE

2ND STAGE / THURSDAY, 20TH OF JUNE 2019



PROFIL ETAPE / STAGE PROFILE

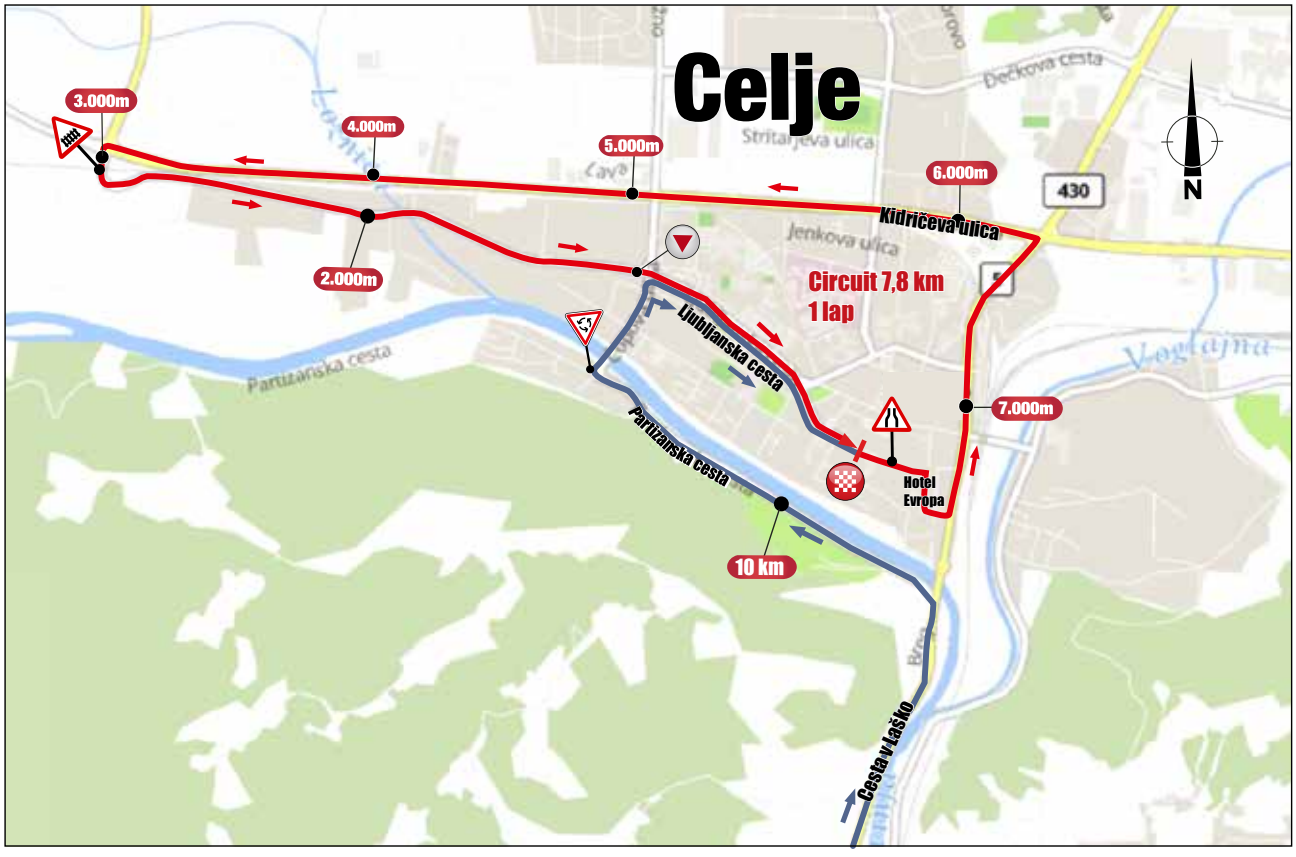

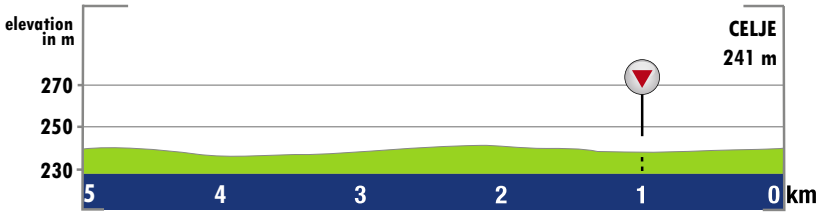

ZADNJI KM / FINAL KM

Generalni sponzor
General sponsor
TelekomSlovenije
Siol NET.
ADRIA
Glavni partnerji
Main partners

2ND STAGE / THURSDAY, 20TH OF JUNE 2019

MARIBOR START START

CELJE CILJ FINISH

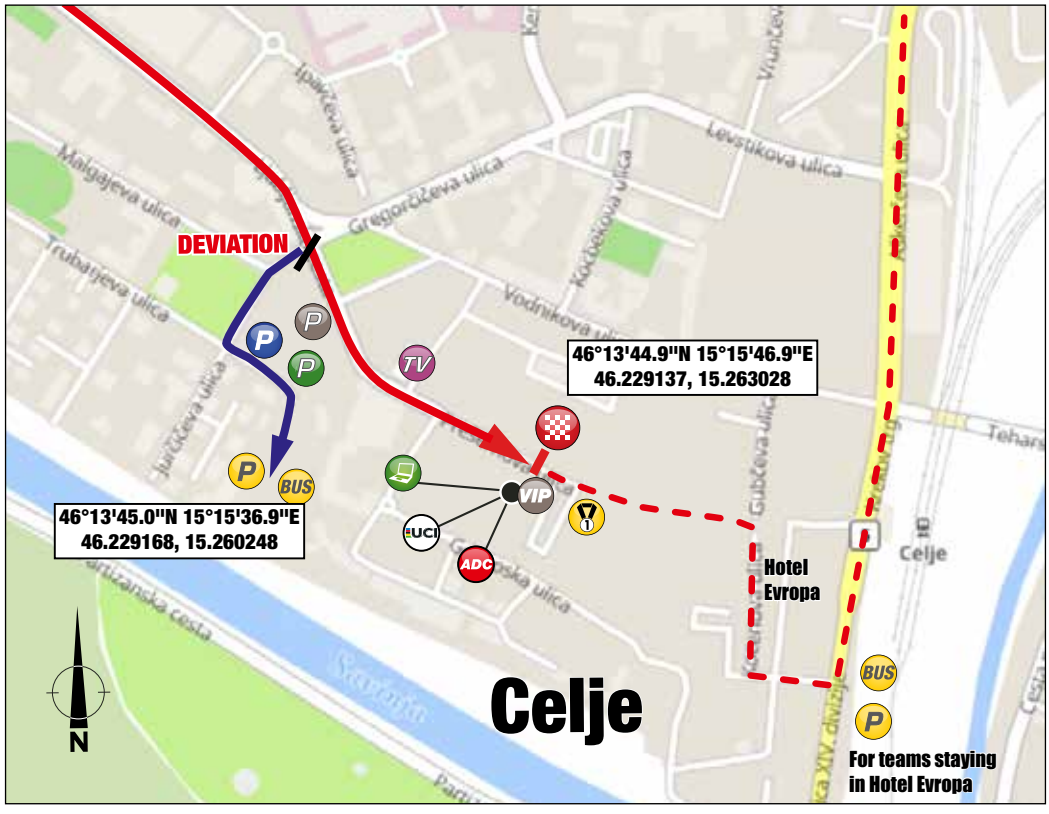

3RD STAGE / FRIDAY, 21ST OF JUNE 2019

ŽALEC – IDRIJA

169,8 km

9:40 – 10:40	Podpisovanje startne liste v Žalcu
10:50	Start tretje etape
12:00	Odprtje press centra in pisarne dirke: Občina Idrija Mestni trg 1 5280 Idrija
14:30 – 15:30	Cilj 3. etape (Idrija)
15:30	Razglasitev rezultatov

9:40 – 10:40	Signing of start list in Žalec
10:50	Start of 3rd stage
12:00	Opening of press center and race office: Občina Idrija Mestni trg 1 5280 Idrija
14:30 – 15:30	Finish 3rd stage (Idrija)
15:30	Stage winner's ceremony

ZEMLJEVID ETAPE / STAGE MAP

Generalni sponzor
General sponsor
TelekomSlovenije
Siol NET.
Glavni partnerji
Main partners

3RD STAGE / FRIDAY, 21ST OF JUNE 2019

komentarji	mesto	smer	summa		from finish	hitrost / speed (km/h)				opombe/remarks
comments	town	dir.	km	km	km	38	40	42	44	
START NEUTRAL	**Žalec**	↑	**0.0**	**0.0**	**175.0**	**10:50**	**10:50**	**10:50**	**10:50**	**Šlandrov Trg**
	Žalec	→	0.0	0.1	174.9	10:51	10:51	10:51	10:51	desno - Savinjska c.
	Žalec	↑	0.0	0.4	174.5	10:51	10:51	10:51	10:51	Fontana
	Žalec	←	0.0	0.8	173.7	10:51	10:51	10:51	10:51	levo - Cesta na Vrbje
	Vrbje	↑	0.0	0.1	173.6	10:52	10:52	10:52	10:52	**železniški prehod**
	Vrbje	←	0.0	0.3	173.3	10:52	10:52	10:52	10:52	levo - Cesta Žalskega Tabora
	Žalec	→	0.0	0.9	172.4	10:54	10:54	10:54	10:54	desno
	Žalec	←	0.0	0.1	172.3	10:54	10:54	10:54	10:54	levo - Cesta na Lavo
	Žalec	↑	0.0	0.4	171.9	10:55	10:55	10:55	10:55	krožišče - naravnost
	Žalec	→	0.0	0.5	171.4	10:56	10:56	10:56	10:56	levo - Savinjska c.
	Žalec	↑	**0.0**	**0.8**	**170.6**	**10:58**	**10:58**	**10:58**	**10:58**	**Fontana**
	Žalec	→	0.0	0.2	170.4	10:58	10:58	10:58	10:58	desno - Cesta Heroja Staneta - Ljubljana
	Žalec	←	0.0	0.4	170.0	10:59	10:59	10:59	10:59	levo Ljubljana - R447
START	**Žalec**	↑	**0.0**	**0.2**	**169.8**	**11:00**	**11:00**	**11:00**	**11:00**	
	Šempeter	↑	4.6	4.6	165.2	11:07	11:06	11:06	11:06	krožišče - naravnost - Vransko
	Vransko	↑	14.8	10.2	155.0	11:23	11:22	11:21	11:20	krožišče - naravnost
	Vransko	→	18.7	3.9	151.1	11:29	11:28	11:26	11:25	desno - Kamnik - R414
	Bistrica	↑	20.2	1.5	149.6	11:31	11:30	11:28	11:27	
KoM IV. cat.	**Kozjak**	↑	**30.3**	**10.1**	**139.5**	**11:47**	**11:45**	**11:43**	**11:41**	
	Zg. Tuhinj	↑	32.5	2.2	137.3	11:51	11:48	11:46	11:44	
	Šmartno	↑	36.0	3.5	133.8	11:56	11:54	11:51	11:49	
	Vrhpolje	↑	45.0	9.0	124.8	12:11	12:07	12:04	12:01	
	Kamnik	↑	46.7	1.7	123.1	12:13	12:10	12:06	12:03	naravnost - R225
SPRINT - B	**Kamnik**	→	**47.3**	**0.6**	**122.5**	**12:14**	**12:10**	**12:07**	**12:04**	**desno - Šolska u.**
	Kamnik	←	47.6	0.3	122.2	12:15	12:11	12:08	12:04	levo - Šutna
	Kamnik	→	47.7	0.1	122.1	12:15	12:11	12:08	12:05	desno - Kranjska c. - Kranj
	Kamnik	↑	48.3	0.6	121.5	12:16	12:12	12:09	12:05	**železniški prehod**
	Podgorje	↑	50.8	2.5	119.0	12:20	12:16	12:12	12:09	krožišče - naravnost - R413
	Moste	↑	53.7	2.9	116.1	12:24	12:20	12:16	12:13	naravnost - Vodice
	Vodice	↑	58.0	4.3	111.8	12:31	12:27	12:22	12:19	naravnost - Zbilje
	Smlednik	↑	63.1	5.1	106.7	12:39	12:34	12:30	12:26	naravnost - Zbilje
	Zbilje	←	65.5	2.4	104.3	12:43	12:38	12:33	12:29	krožišče - levo - Medvode - R413
	Medvode	←	66.7	1.2	103.1	12:45	12:40	12:35	12:30	krožišče - levo - Ljubljana - R211
	Medvode	→	67.5	0.8	102.3	12:46	12:41	12:36	12:32	desno - Pirniče
	Medvode	→	67.7	0.2	102.1	12:46	12:41	12:36	12:32	desno - Donova c. - Pirniče
SPRINT - B	**Medvode**	↑	**67.9**	**0.2**	**101.9**	**12:47**	**12:41**	**12:37**	**12:32**	**Medvoška c. - pred Občino**
	Medvode	→	68.0	0.1	101.8	12:47	12:42	12:37	12:32	desno - Cesta Komandanta Staneta
	Medvode	↑	68.1	0.1	101.7	12:47	12:42	12:37	12:32	naravnost - Cesta Komandanta Staneta
	Goričane	↑	69.5	1.4	100.3	12:49	12:44	12:39	12:34	
	Gosteče	→	74.1	4.6	95.7	12:57	12:51	12:45	12:41	desno
	Lipica	←	76.0	1.9	93.8	13:00	12:54	12:48	12:43	levo - Škofja Loka - R210
	Škofja Loka	←	77.6	1.6	92.2	13:02	12:56	12:50	12:45	krožišče - levo - Železniki
	Škofja Loka	↑	77.8	0.2	92.0	13:02	12:56	12:51	12:46	krožišče - naravnost
	Škofja Loka	←	78.3	0.5	91.5	13:03	12:57	12:51	12:46	levo - Gorenja Vas
	Škofja Loka	→	79.0	0.7	90.8	13:04	12:58	12:52	12:47	desno - Gorenja Vas
SPRINT - B	**Škofja Loka**	↑	**79.1**	**0.1**	**90.7**	**13:04**	**12:58**	**12:53**	**12:47**	
	Škofja Loka	←	79.2	0.1	90.6	13:05	12:58	12:53	12:48	levo - Gorenja Vas
	Škofja Loka	→	81.6	2.4	88.2	13:08	13:02	12:56	12:51	desno - Žiri - R210
	Gorenja Vas	↑	94.7	13.1	75.1	13:29	13:22	13:15	13:09	krožišče - naravnost - Žiri
	Hotavlje	↑	96.7	2.0	73.1	13:32	13:25	13:18	13:11	
BIFE START	**Trebija**	↑	**99.5**	**2.8**	**70.3**	**13:37**	**13:29**	**13:22**	**13:15**	**naravnost - Žiri - R408**
BIFE END	**Trebija**	↑	**101.0**	**1.5**	**68.8**	**13:39**	**13:31**	**13:24**	**13:17**	
	Žiri	↑	105.6	4.6	64.2	13:46	13:38	13:30	13:24	Zadružni dom
	Žiri	←	106.7	1.1	63.1	13:48	13:40	13:32	13:25	levo - Logatec - R408
		→	113.9	7.2	55.9	13:59	13:50	13:42	13:35	desno
KoM IV. cat.	**Rovte**	→	**117.7**	**3.8**	**52.1**	**14:05**	**13:56**	**13:48**	**13:40**	**desno - Logatec**
		→	121.6	3.9	48.2	14:12	14:02	13:53	13:45	desno - desno - Idrija - Medvedje Brdo
	Rovtarske Žiberše	↑	122.4	0.8	47.4	14:13	14:03	13:54	13:46	
	Medvedje Brdo	↑	126.2	3.8	43.6	14:19	14:09	14:00	13:52	
KoM III. cat.	**Medvedje Brdo**	↑	**127.6**	**1.4**	**42.2**	**14:21**	**14:11**	**14:02**	**13:54**	**gasilski dom**
	Medvedje Brdo	←	129.4	1.8	40.4	14:24	14:14	14:04	13:56	levo - Godovič
	Godovič	→	134.0	4.6	35.8	14:31	14:21	14:11	14:02	desno - Idrija - G102
	Idrija	→	144.2	10.2	25.6	14:47	14:36	14:26	14:16	desno - Dole
	Gore	↑	148.2	4.0	21.6	14:54	14:42	14:31	14:22	
KoM II. cat.	**Dole**	↑	**149.4**	**1.2**	**20.4**	**14:55**	**14:44**	**14:33**	**14:23**	
		→	153.0	3.6	16.8	15:01	14:49	14:38	14:28	desno
	Medvedje Brdo	→	153.6	0.6	16.2	15:02	14:50	14:39	14:29	desno - Godovič
	Godovič	→	158.2	4.6	11.6	15:09	14:57	14:46	14:35	desno - Idrija - G102
	Idrija	↑	168.4	10.2	1.4	15:25	15:12	15:00	14:49	
	Idrija	←	169.4	1.0	0.4	15:27	15:14	15:02	14:51	levo - Lapajnetova u. Center
CILJ/FINISH - B	**Idrija**	↑	**169.8**	**0.4**	**0.0**	**15:28**	**15:14**	**15:02**	**14:51**	**Mestni trg**

SPRINT - leteči cilj / bonus sprint;
KoM - gorski cilj / King of Mountain;

ŽELEZNIŠKI PREHODI / RAILWAY CROSSING:

1,4 km	Vrbje	10.45 - 11.00
48,3 km	Kamnik	11.55 - 12.30

ČASOVNICA / TIMETABLE

3RD STAGE / FRIDAY, 21ST OF JUNE 2019

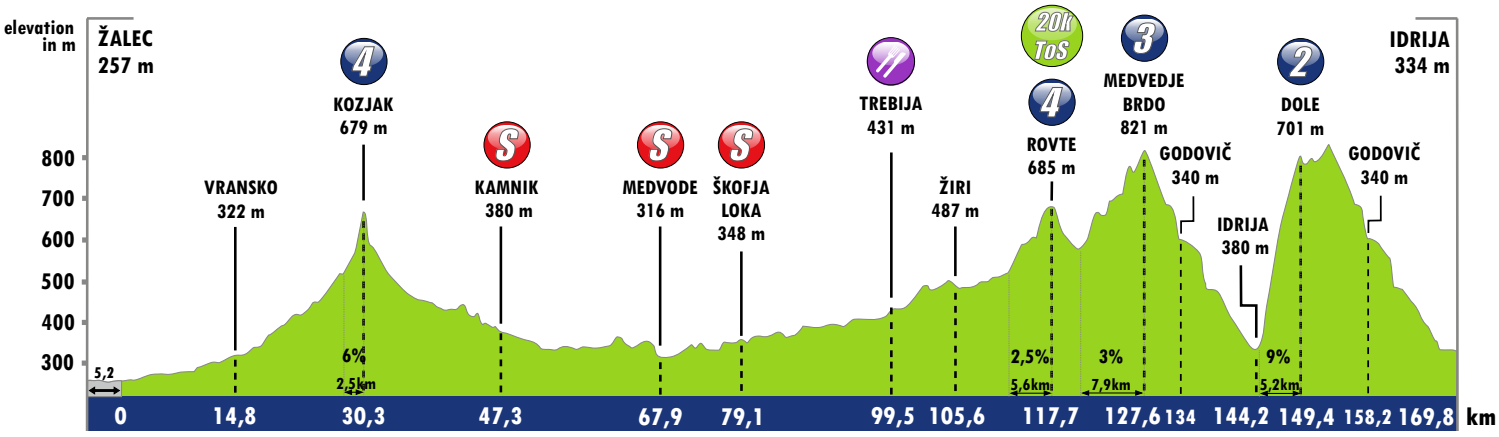

PROFIL ETAPE / STAGE PROFILE

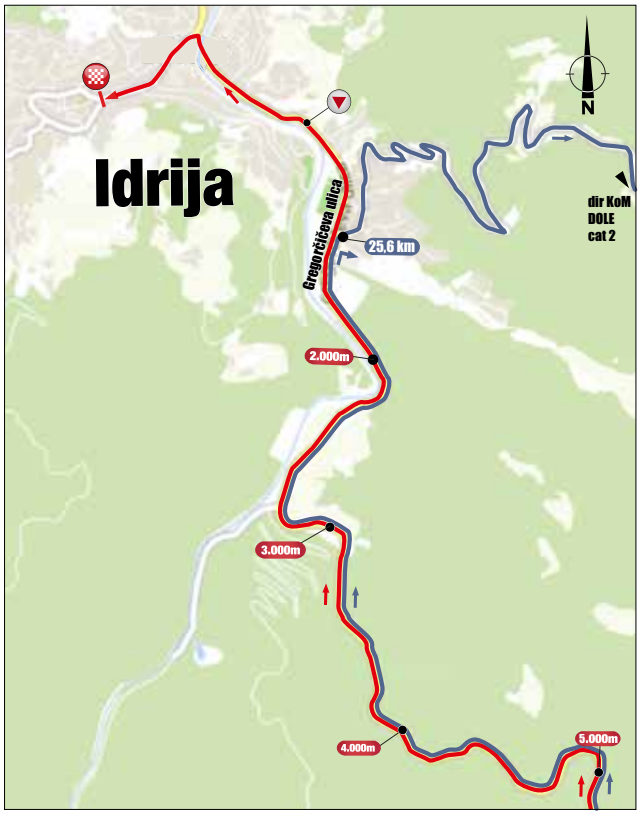

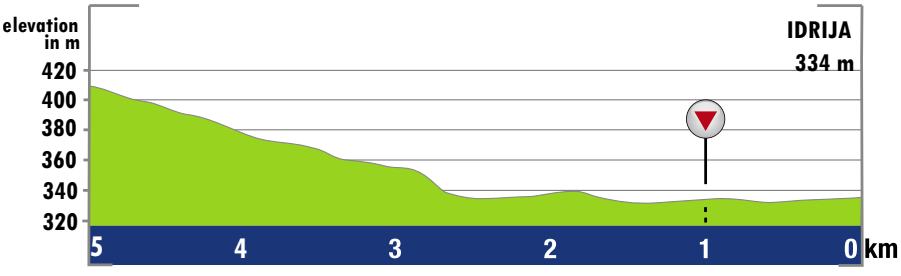

ZADNJI KM / FINAL KM

Generalni sponzor
General sponsor
TelekomSlovenije
Siol NET.
Glavni partnerji
Main partners

ŽALEC START START

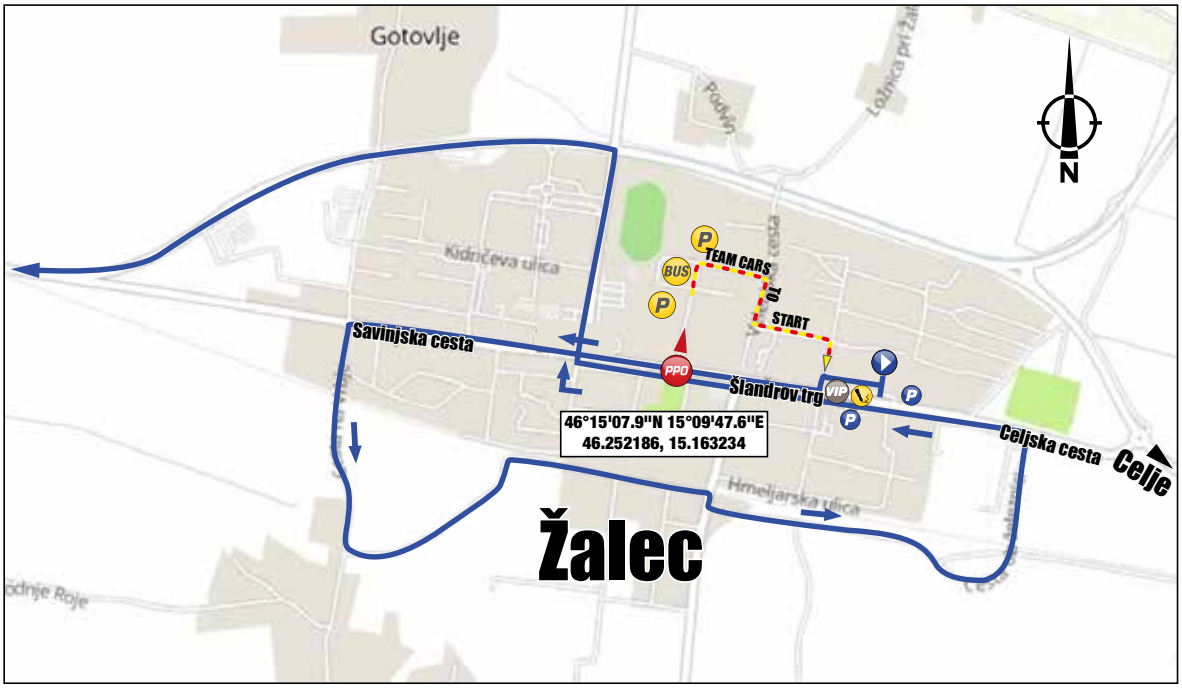

IDRIJA CILJ FINISH

4TH STAGE / SATURDAY, 22ND OF JUNE 2019

NOVA GORICA – AJDOVŠČINA

153,9 km

9:50 – 10:50	Podpisovanje startne liste v Novi Gorici
11:00	Start četrte etape
12:00	Odprtje press centra in pisarne dirke: Dvorana prve slovenske vlade Trg 1. slovenske vlade 1 5270 Ajdovščina
14:30– 15:30	Cilj 4. etape
15:30	Razglasitev rezultatov

9:50 – 10:50	Signing of start list in Nova Gorica
11:00	Start of 4th stage
12:00	Opening of press center and race office: Dvorana prve slovenske vlade Trg 1. slovenske vlade 1 5270 Ajdovščina
14:30– 15:30	Finish 4th stage
15:30	Stage winner's ceremony

ZEMLJEVID ETAPE / STAGE MAP

Generalni sponzor
General sponsor
TelekomSlovenije
SiolNET.
ADRIA
Glavni partnerji
Main partners

4TH STAGE / SATURDAY, 22ND OF JUNE 2019

komentarji	mesto	smer	summa		from finish	hitrost / speed (km/h)				opombe/remarks
comments	town	dir.	km	km	km	38	40	42	44	
START NEUTRAL	Nova Gorica	↑	0.0	0.0	157.7	11:00	11:00	11:00	11:00	pred Občino
	Nova Gorica	←	0.0	0.1	157.6	11:00	11:00	11:00	11:00	levo - Kidričeva c.
	Nova Gorica	→	0.0	0.1	157.5	11:00	11:00	11:00	11:00	krožišče - desno - Erjavčeva c.
	Nova Gorica	→	0.0	0.2	157.3	11:00	11:00	11:00	11:00	desno - Delpinova u.
	Nova Gorica	↑	0.0	0.4	156.9	11:01	11:01	11:01	11:01	naravnost - Ulica Gradnikove brigade
	Nova Gorica	→	0.0	0.5	156.4	11:03	11:03	11:03	11:03	krožišče - desno - Solkan (1. izvoz)
	Nova Gorica	←	0.0	0.1	156.3	11:03	11:03	11:03	11:03	levo - Solkan
	Solkan	→	0.0	0.9	155.4	11:05	11:05	11:05	11:05	desno - Soška c.- Bovec
	Solkan	↑	0.0	0.8	154.6	11:07	11:07	11:07	11:07	
	Solkan	←	0.0	0.2	154.4	11:08	11:08	11:08	11:08	levo - Bovec - G103
START	Solkan	↑	0.0	0.5	153.9	11:08	11:08	11:08	11:08	
	Plave	↑	9.0	9.0	144.9	11:22	11:21	11:20	11:20	
SPRINT - B	Kanal	↑	16.5	7.5	137.4	11:34	11:32	11:31	11:30	
	Kanal	←	16.6	0.1	137.3	11:34	11:32	11:31	11:30	levo
	Kanal	↑	16.8	0.2	137.1	11:34	11:33	11:32	11:30	naravnost - Lig
	Kanal	←	16.9	0.1	137.0	11:34	11:33	11:32	11:31	levo - Plave
		←	20.6	3.7	133.3	11:40	11:38	11:37	11:36	levo - podvoz
	Deskle	↑	21.2	0.6	132.7	11:41	11:39	11:38	11:36	
	Plave	↑	22.5	1.3	131.4	11:43	11:41	11:40	11:38	
	Plave	→	24.1	1.6	129.8	11:46	11:44	11:42	11:40	desno - Višnjevik
	Vrhovlje	→	27.9	3.8	126.0	11:52	11:49	11:47	11:46	desno - Lig - Višnjevik
KoM III. cat.	Vrhovlje	↑	28.3	0.4	125.6	11:52	11:50	11:48	11:46	
	Vrhovlje	←	28.5	0.2	125.4	11:53	11:50	11:48	11:46	levo - Višnjevik
	Višnjevik	↑	33.0	4.5	120.9	12:00	11:57	11:55	11:53	
	Drnovk	↑	35.3	2.3	118.6	12:03	12:00	11:58	11:56	naravnost - R402
SPRINT - B	Dobrovo	↑	35.7	0.4	118.2	12:04	12:01	11:59	11:56	
	Dobrovo	←	35.9	0.2	118.0	12:04	12:01	11:59	11:56	krožišče - levo - Nova Gorica
	Šmartno	↑	38.7	2.8	115.2	12:09	12:06	12:03	12:00	
	Šmartno	↑	39.9	1.2	114.0	12:11	12:07	12:05	12:02	
	Hum	←	43.2	3.3	110.7	12:16	12:12	12:09	12:06	krožišče - levo - Nova Gorica
	Podsabotin	↑	44.6	1.4	109.3	12:18	12:14	12:11	12:08	
	Solkan	→	50.8	6.2	103.1	12:28	12:24	12:20	12:17	desno - Nova Gorica
	Solkan	←	51.7	0.9	102.2	12:29	12:25	12:21	12:18	krožišče - levo - Nova Gorica
	Nova Gorica	→	52.9	1.2	101.0	12:31	12:27	12:23	12:20	desno - Kidričeva c.
SPRINT - B	Nova Gorica	↑	53.3	0.4	100.6	12:32	12:27	12:24	12:20	pred Občino
	Nova Gorica	←	53.4	0.1	100.5	12:32	12:28	12:24	12:20	krožišče - levo - U. Tolminskih Puntarjev - Bovec
	Nova Gorica	→	53.9	0.5	100.0	12:33	12:28	12:25	12:21	krožišče - desno - Ljubljana - G103
	Rožna dolina	↑	57.8	3.9	96.1	12:39	12:34	12:30	12:26	krožišče - obvoznica - 2. izvoz
	Rožna dolina	↑	58.3	0.5	95.6	12:40	12:35	12:31	12:27	krožišče z AC - Sežana
	Rožna dolina	↑	60.5	2.2	93.4	12:43	12:38	12:34	12:30	naravnost - Volčja Draga
	Volčja Draga	→	61.6	1.1	92.3	12:45	12:40	12:36	12:32	desno - Volčja Draga
	Volčja Draga	←	62.2	0.6	91.7	12:46	12:41	12:36	12:32	levo - Volčja Draga
		←	63.3	1.1	90.6	12:47	12:42	12:38	12:34	levo - Renče
		←	64.1	0.8	89.8	12:49	12:44	12:39	12:35	krožišče - levo - Renče
	Renče	↑	64.5	0.4	89.4	12:49	12:44	12:40	12:35	Renče - center
	Renče	↑	64.8	0.3	89.1	12:50	12:45	12:40	12:36	naravnost - Temnica
KoM III. cat.	Temnica	→	69.9	5.1	84.0	12:58	12:52	12:47	12:43	desno - Temnica
		←	72.3	2.4	81.6	13:02	12:56	12:51	12:46	levo - Komen
BIFE START	Komen	↑	79.6	7.3	74.3	13:13	13:07	13:01	12:56	
	Komen	←	80.1	0.5	73.8	13:14	13:08	13:02	12:57	levo - Branik - Štanjel
BIFE END	Komen	↑	80.6	0.5	73.3	13:15	13:08	13:03	12:57	krožišče - Branik - R618
	Branik	→	88.4	7.8	65.5	13:27	13:20	13:14	13:08	desno - Sežana - R204
KoM III. cat.	Štanjel	↑	95.0	6.6	58.9	13:38	13:30	13:23	13:17	
	Štanjel	↑	95.5	0.5	58.4	13:38	13:31	13:24	13:18	naravnost - Sežana
	Kobdilj	←	96.0	0.5	57.9	13:39	13:32	13:25	13:18	levo - Vipava - R614
	Manče	←	107.8	11.8	46.1	13:58	13:49	13:42	13:35	levo - Vipava - R444
		↑	108.8	1.0	45.1	13:59	13:51	13:43	13:36	krožišče - naravnost - Vipava
	Vipava	↑	109.8	1.0	44.1	14:01	13:52	13:44	13:37	krožišče - naravnost - Ajdovščina
	Ajdovščina	↑	117.2	7.4	36.7	14:13	14:03	13:55	13:47	krožišče - naravnost
	Ajdovščina	↑	117.4	0.2	36.5	14:13	14:04	13:55	13:48	1. prihod v cilj - avtobusna postaja
	Ajdovščina	→	117.7	0.3	36.2	14:13	14:04	13:56	13:48	krožišče - desno - Predmeja - R609
	Lokavec	→	119.9	2.2	34.0	14:17	14:07	13:59	13:51	desno - Predmeja
KoM I. cat.	Predmeja	→	130.2	10.3	23.7	14:33	14:23	14:14	14:05	desno - Col - R936
	Otlica	↑	133.8	3.6	20.1	14:39	14:28	14:19	14:10	
	Col	→	144.7	10.9	9.2	14:56	14:45	14:34	14:25	desno - Ajdovščina - R207
	Ajdovščina	→	153.2	8.5	0.7	15:09	14:57	14:46	14:36	desno - Nova Gorica
	Ajdovščina	↑	153.7	0.5	0.2	15:10	14:58	14:47	14:37	krožišče - naravnost
CILJ/FINISH - B	Ajdovščina	↑	153.9	0.2	0.0	15:11	14:58	14:47	14:37	2. prihod v cilj - avtobusna postaja

SPRINT - leteči cilj / bonus sprint;
KoM. - gorski cilj / King of Mountain;
ŽELEZNIŠKI PREHODI / RAILWAY CROSSING:

ČASOVNICA / TIMETABLE

4TH STAGE / SATURDAY, 22ND OF JUNE 2019

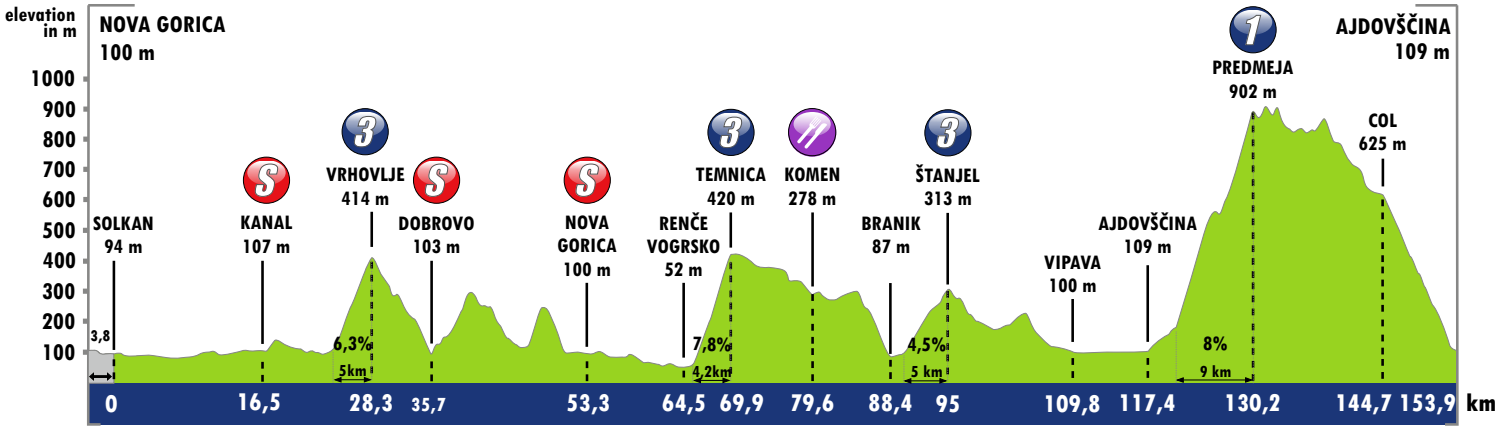

PROFIL ETAPE / STAGE PROFILE

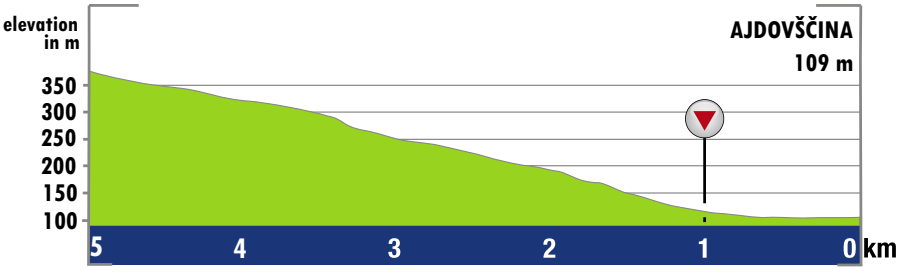

ZADNJI KM / FINAL KM

Generalni sponzor
General sponsor
TelekomSlovenije
Siol NET.
ADRIA
Glavni partnerji
Main partners

4TH STAGE / SATURDAY, 22ND OF JUNE 2019

NOVA GORICA START START

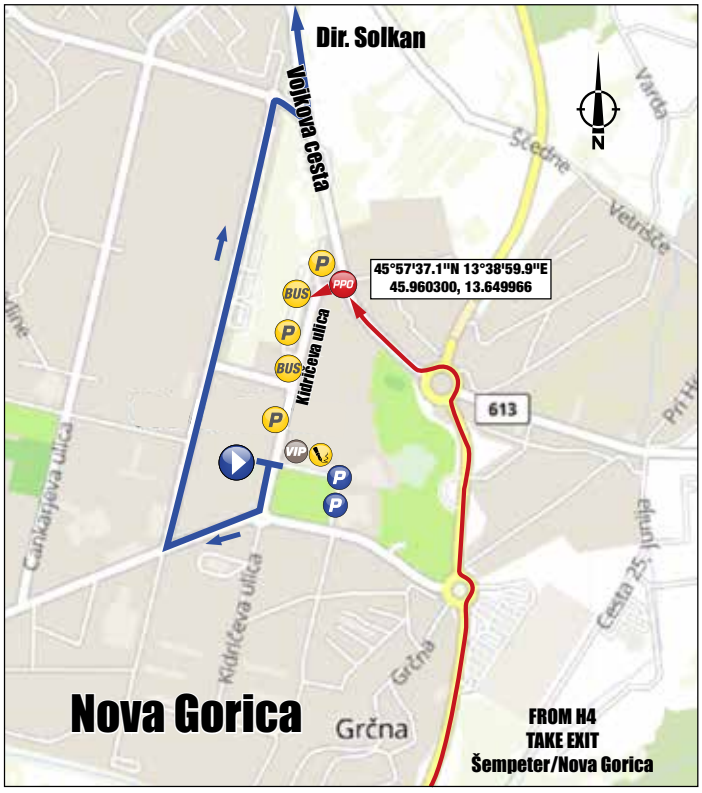

AJDOVŠČINA CILJ FINISH

5TH STAGE / SUNDAY, 23RD OF JUNE 2019

TREBNJE – NOVO MESTO

167,5 km

9:40 – 10:40	Podpisovanje startne liste v Trebnjem
10:50	Start pete etape
12:00	Odprtje press centra in pisarne dirke: Mestna občina Novo mesto Seidlova cesta 1 8000 Novo mesto
14.45 - 15:45	Cilj 5. etape
15:45	Razglasitev rezultatov

9:40 – 10:40	Signing of start list in Trebnje
10:50	Start of 5th stage
12:00	Opening of press center and race office: Mestna občina Novo mesto Seidlova cesta 1 8000 Novo mesto
14.45 - 15:45	Finish 5th stage
15:45	Winner's ceremony

ZEMLJEVID ETAPE / STAGE MAP

Generalni sponzor
General sponsor
TelekomSlovenije
SiolNET.
ADRIA
Glavni partnerji
Main partners

5TH STAGE / SUNDAY, 23RD OF JUNE 2019

komentarji	mesto	smer	summa		from finish	hitrost / speed (km/h)				opombe/remarks
comments	town	dir.	km	km	km	38	40	42	44	
START NEUTRAL	Trebnje	↑	0.0	0.0	171.8	10:50	10:50	10:50	10:50	pri Občini - Gubčeva cesta
	Trebnje	↑	0.0	0.4	171.4	10:51	10:51	10:51	10:51	krožišče - naravnost
	Trebnje	←	0.0	0.9	170.5	10:53	10:53	10:53	10:53	krožišče - levo - Sevnica - R2
	Trebnje	←	0.0	0.8	169.7	10:54	10:54	10:54	10:54	levo - obrtna cona
	Trebnje	↑	0.0	1.0	168.7	10:56	10:56	10:56	10:56	naravnost - Reber
	Trebnje	↑	0.0	0.2	168.5	10:57	10:57	10:57	10:57	
	Trebnje	→	0.0	0.3	168.2	10:58	10:58	10:58	10:58	krožišče - desno - Gubčeva c.
	Trebnje	↑	0.0	0.5	167.7	10:59	10:59	10:59	10:59	krožišče - naravnost
START	Trebnje	↑	0.0	0.2	167.5	11:00	11:00	11:00	11:00	pri Pekarni - R650
	Štefan	→	1.8	1.8	165.7	11:02	11:02	11:02	11:02	desno - Čatež - R652
	Velika Loka	→	5.0	3.2	162.5	11:07	11:07	11:07	11:06	desno - Škovec
	Škovec	←	6.1	1.1	161.4	11:09	11:09	11:08	11:08	levo - Čatež
PRIZE SPRINT	Čatež	↑	9.7	3.6	157.8	11:15	11:14	11:13	11:13	naravnost - Čatež
	Krtina	→	15.1	5.4	152.4	11:23	11:22	11:21	11:20	desno - Ivančna Gorica
	Šentlovrenc	←	16.6	1.5	150.9	11:26	11:24	11:23	11:22	levo - Radohova Vas
	Radohova Vas	↑	23.0	6.4	144.5	11:36	11:34	11:32	11:31	naravnost - Ivančna Gorica
	Radohova Vas	←	23.5	0.5	144.0	11:37	11:35	11:33	11:32	levo - Ivančna Gorica - R646
	Šentvid pri Stični	→	27.0	3.5	140.5	11:42	11:40	11:38	11:36	desno - Stična
	Stična	←	29.0	2.0	138.5	11:45	11:43	11:41	11:39	levo
	Ivančna Gorica	↑	31.0	2.0	136.5	11:48	11:46	11:44	11:42	
SPRINT - B	Ivančna Gorica	↑	31.1	0.1	136.4	11:49	11:46	11:44	11:42	
	Ivančna Gorica	↑	31.2	0.1	136.3	11:49	11:46	11:44	11:42	železniški prehod
	Ivančna Gorica	←	31.3	0.1	136.2	11:49	11:46	11:44	11:42	krožišče - levo - Šentvid pri Stični - R646
		↑	33.5	2.2	134.0	11:52	11:50	11:47	11:45	
	Šentvid pri Stični	↑	35.2	1.7	132.3	11:55	11:52	11:50	11:48	
	Radohova Vas	→	37.0	1.8	130.5	11:58	11:55	11:52	11:50	desno - Trebnje
	Radohova Vas	←	37.5	0.5	130.0	11:59	11:56	11:53	11:51	levo - Šentlovrenc
	Šentlovrenc	↑	43.9	6.4	123.6	12:09	12:05	12:02	11:59	
	Krtina	↑	45.4	1.5	122.1	12:11	12:08	12:04	12:01	naravnost - Trebnje
	Štefan	←	49.5	4.1	118.0	12:18	12:14	12:10	12:07	levo - Trebnje - R650
SPRINT - B	Trebnje	↑	51.0	1.5	116.5	12:20	12:16	12:12	12:09	pri Pekarni
	Trebnje	→	51.1	0.1	116.4	12:20	12:16	12:13	12:09	desno
	Trebnje	←	51.3	0.2	116.2	12:21	12:16	12:13	12:09	levo - desno - Ljubljana - R448
	Trebnje	→	54.1	2.8	113.4	12:25	12:21	12:17	12:13	krožišče - desno - Žužemberk - R650
	Občine	←	55.2	1.1	112.3	12:27	12:22	12:18	12:15	levo - Žužemberk
	Knežja Vas	↑	57.5	2.3	110.0	12:30	12:26	12:22	12:18	
	Dobrnič	→	61.5	4.0	106.0	12:37	12:32	12:27	12:23	desno - Žužemberk
	Žužemberk	←	68.9	7.4	98.6	12:48	12:43	12:38	12:33	levo - Novo mesto - R216
	Dvor	↑	73.1	4.2	94.4	12:55	12:49	12:44	12:39	
	Soteska	→	78.6	5.5	88.9	13:04	12:57	12:52	12:47	desno - Črnomelj
BIFE START	Podturn	↑	83.4	4.8	84.1	13:11	13:05	12:59	12:53	
BIFE END	Občice	↑	84.9	1.5	82.6	13:14	13:07	13:01	12:55	
	Črmošnjice	↑	92.9	8.0	74.6	13:26	13:19	13:12	13:06	
KoM III. cat.	Brezje	↑	95.6	2.7	71.9	13:30	13:23	13:16	13:10	
	Lokve	→	106.9	11.3	60.6	13:48	13:40	13:32	13:25	desno - obvoznica - Vinica - R216
	Črnomelj	↑	107.7	0.8	59.8	13:50	13:41	13:33	13:26	krožišče - naravnost
	Črnomelj	↑	108.2	0.5	59.3	13:50	13:42	13:34	13:27	krožišče - naravnost
	Črnomelj	←	108.7	0.5	58.8	13:51	13:43	13:35	13:28	krožišče - levo - center - R218
	Črnomelj	←	108.9	0.2	58.6	13:51	13:43	13:35	13:28	levo - center
	Črnomelj	↑	110.5	1.6	57.0	13:54	13:45	13:37	13:30	naravnost - Metlika
SPRINT - B	Črnomelj	↑	110.9	0.4	56.6	13:55	13:46	13:38	13:31	Hotel Lahinja
	Gradac	↑	117.1	6.2	50.4	14:04	13:55	13:47	13:39	
	Primostek	↑	122.9	5.8	44.6	14:14	14:04	13:55	13:47	železniški prehod
	Metlika	↑	124.8	1.9	42.7	14:17	14:07	13:58	13:50	naravnost - center
SPRINT - B	Metlika	↑	125.8	1.0	41.7	14:18	14:08	13:59	13:51	avtobusna postaja
	Metlika	→	126.6	0.8	40.9	14:19	14:09	14:00	13:52	krožišče - desno - Novo mesto - G105
	Suhor	↑	132.0	5.4	35.5	14:28	14:18	14:08	14:00	
KoM III. cat.	Vahta	↑	138.4	6.4	29.1	14:38	14:27	14:17	14:08	
	Novo mesto	↑	151.6	13.2	15.9	14:59	14:47	14:36	14:26	Žabja Vas - naravnost
	Novo mesto	↑	153.1	1.5	14.4	15:01	14:49	14:38	14:28	Ločna - naravnost - Bršljin
	Novo mesto	←	155.3	2.2	12.2	15:05	14:52	14:41	14:31	Bršljin - krožišče - levo - center
	Novo mesto	→	157.7	2.4	9.8	15:09	14:56	14:45	14:35	pri občini - desno
	Novo mesto	←	157.9	0.2	9.6	15:09	14:56	14:45	14:35	pri bolnici - levo
	Novo mesto	←	158.9	1.0	8.6	15:10	14:58	14:47	14:36	Kandija - levo
	Novo mesto	↑	159.3	0.4	8.2	15:11	14:58	14:47	14:37	1. crossing / finish line - Glavni trg
	Novo mesto	→	159.8	0.5	7.7	15:12	14:59	14:48	14:37	desno - Seidlova cesta - Ločna
	Novo mesto	←	161.3	1.5	6.2	15:14	15:01	14:50	14:39	Ločna - levo - Bršljin
	Novo mesto	←	163.5	2.2	4.0	15:18	15:05	14:53	14:42	Bršljin - krožišče - levo - center
	Novo mesto	→	165.9	2.4	1.6	15:21	15:08	14:57	14:46	pri občini - desno
	Novo mesto	←	166.1	0.2	1.4	15:22	15:09	14:57	14:46	pri bolnici - levo
	Novo mesto	←	167.1	1.0	0.4	15:23	15:10	14:58	14:47	Kandija - levo
CILJ/FINISH - B	Novo mesto	↑	167.5	0.4	0.0	15:24	15:11	14:59	14:48	2. crossing / finish line- Glavni trg

SPRINT - leteči cilj / bonus sprint;

KoM. - gorski cilj / King of Mountain;

ŽELEZNIŠKI PREHODI / RAILWAY CROSSING:

31,2 km	Ivančna Gorica	11.30 – 12.00
122,9 km	Primostek	13.40 – 14.30

ČASOVNICA / TIMETABLE

5TH STAGE / SUNDAY, 23RD OF JUNE 2019



PROFIL ETAPE / STAGE PROFILE

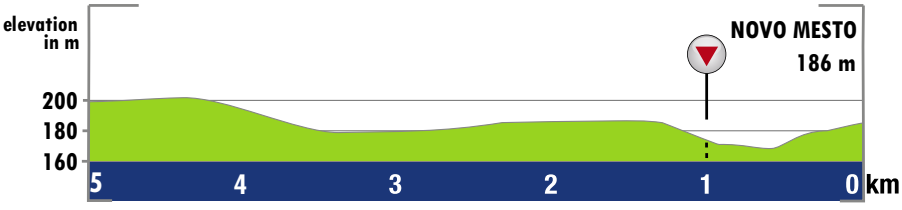

ZADNJI KM / FINAL KM

Generalni sponzor
General sponsor
TelekomSlovenije
Siol NET.
ADRIA
Glavni partnerji
Main partners

TREBNJE START START

NOVO MESTO CILJ FINISH

IMPORTANT INFORMATION

BOLNIŠNICE HOSPITALS

1. ETAPA 1ST STAGE:

Ljubljana	Univerzitetni klinični center Ljubljana, Zaloška cesta 7, 1000 Ljubljana, Telefon: 00386 1 431 31 13
Maribor	Univerzitetni klinični center Maribor, Ljubljanska ulica 5, 2000 Maribor, Telefon: 00386 2 321 10 00
Celje	Javni zavod Splošna bolnišnica Celje, Oblakova ulica 5, 3000 Celje, Telefon: 00386 3 423 30 00

2. ETAPA 2ND STAGE:

Maribor	Univerzitetni klinični center Maribor, Ljubljanska ulica 5, 2000 Maribor, Telefon: 00386 2 321 10 00
Celje	Javni zavod Splošna bolnišnica Celje, Oblakova ulica 5, 3000 Celje, Telefon: 00386 3 423 30 00

3. ETAPA 3RD STAGE:

Celje	Javni zavod Splošna bolnišnica Celje, Oblakova ulica 5, 3000 Celje, Telefon: 00386 3 423 30 00
Maribor	Univerzitetni klinični center Maribor, Ljubljanska ulica 5, 2000 Maribor, Telefon: 00386 2 321 10 00
Ljubljana	Univerzitetni klinični center Ljubljana, Zaloška cesta 7, 1000 Ljubljana, Telefon: 00386 1 431 31 13

4. ETAPA 4TH STAGE:

Ljubljana	Univerzitetni klinični center Ljubljana, Zaloška cesta 7, 1000 Ljubljana, Telefon: 00386 1 431 31 13
Šempeter pri Gorici	Splošna bolnišnica “Dr. Franca Derganca” Nova Gorica, Ulica padlih borcev 13A, 5290 Šempeter pri Gorici, Telefon: 00386 5 330 1000

5. ETAPA 5TH STAGE:

Novo mesto	Splošna bolnišnica Novo mesto, Šmihelska cesta 3, Telefon: 00386 7 391 61 00
Ljubljana	Univerzitetni klinični center Ljubljana, Zaloška cesta 7, 1000 Ljubljana, Telefon: 00386 1 431 31 13

PRESS CENTRI PRESS CENTERS

ROGAŠKA SLATINA:
I. osnovna šola Rogaška Slatina
Kidričeva ulica 24
3250 Rogaška Slatina
46.23093, 15.6378

CELJE:
Muzej novejše zgodovine Celje
Prešernova ulica 17
3000 Celje
46.22904, 15.26287

IDRIJA:
Občina Idrija
Mestni trg 1
5280 Idrija
46.00099, 14.02122

AJDOVŠČINA:
Dvorana prve slovenske vlade
Trg 1. slovenske vlade 1
5270 Ajdovščina
45.88805, 13.90447

NOVO MESTO:
Mestna občina Novo mesto
Seidlova cesta 1
8000 Novo mesto
45.80379, 15.17025

Generalni sponzor
General sponsor
Glavni partnerji
Main partners

ČLEN 1. ORGANIZACIJA

26. kolesarsko dirko Po Sloveniji organizira Kolesarski klub Adria Mobil Zaloška cesta 20, 8000 Novo mesto, tel/fax: 07 33 80 275 e-mail: cycling@adria-mobil.com v skladu s pravili Mednarodne kolesarske zveze UCI. Potekala bo od 19.06.2019 do 23.06.2019. Organizacijski direktor dirke je Bogdan Fink, GSM: 041 766 322, email: bogdan.fink@adria-mobil.com.

ČLEN 2. VRSTA DIRKE

Dirka je odprta za tekmovalce kategorije Moški Elite in pod 23 let. Dirka je vpisana v UCI Europe Tour koledar kot kategorija 2.HC. V skladu z UCI pravili bodo dodeljene točke kot sledi: Generala razvrstitev: 200, 150, 125, 100, 85, 70, 60, 50, 40, 35, 30, 25, 20, 15, 10, 5, 5, 5, 5, 5, 5, 5, 5, 5, 5, 5, 5, 5, 5, 5, 3, 3, 3, 3, 3, 3, 3, 3, 3, 3, 3 za prvih trideset tekmovalcev.
Prvi trije tekmovalci v vsaki etapi prejmejo: 20, 10, 5 točke.
Vodilni tekmovalec v skupnem seštevku prejme 5 točk v vsaki etapi.
Točkovanje šteje za UCI lestvico Europe Tour.

ČLEN 3. NASTOP

Kot je zavedeno v členu 2.1.005 UCI pravil, je dirka odprta za sledeče ekipe: UCI World Tour Team, UCI Professional Continental Team, UCI Continental Team, Nacionalne ekipe. Kot je zavedeno v členu 2.2.003 UCI pravil, morajo biti ekipe sestavljene iz minimalno pet in maksimalno sedem kolesarjev.

ČLEN 4. PISARNA DIRKE

Pisarna dirke bo odprta v torek, 18.6.2019 od 13:00 na naslovu: **Ljubljanski grad, Grajska planota 1, 1000 Ljubljana.** Vodje ekip morajo potrditi nastopajoče in prevzeti startne številke v pisarni dirke v torek, 18.6.2019, od 14:00 do 15:45 ure. Sestanek z vodji ekip, organiziran v skladu s členom 1.2.087 UCI pravil, v prisotnosti članov sodnikov - komisarjev, bo ob 16:00 na **Ljubljanskem gradu, Grajska planota 1, 1000 Ljubljana. Pisarna dirke bo odprta na startu in cilju vsake etape na startno-ciljnem prostoru 2 uri pred startom do 15 min po startu ter 30 min pred najhitrejšim načrtovanim prihodom prvega tekmovalca v cilj, do 1 ure po zaključku protokola.**

ČLEN 5. RADIO-TOUR

Frekvenca radijskih sprejemnikov: 149.350

ČLEN 6. NEVTRALNI SERVIS

Nevtralno tehnično podporo bomo izvajali s tremi vozili.

ČLEN 7. ČASOVNA OMEJITEV

Glede na karakteristike posamezne etape, so določene časovne omejitve: 8 % za 1., 2., 3., 4. in 5. etapo. Časovna omejitev se lahko v posebnih okoliščinah poviša s strani sodnikov po dogovoru z organizatorjem v skladu s členom 2.6.032. V primeru padca, defekta ali okvare kolesa v zadnjih treh kilometrih pred ciljem se upoštevata člena 2.6.027 in 2.6.028 UCI pravil.

ČLEN 8. RAZVRSTITVE

a. Skupna razvrstitev po času	zelena majica
b. Razvrstitev po točkah	rdeča majica
c. Razvrstitev gorskih ciljev	modra majica
d. Razvrstitev kolesarjev kategorije U23	bela majica
e. Najboljša ekipa	

a. Skupna razvrstitev po času

Časi na 1., 2., 3., 4. in 5. etapi se seštevajo. Zmagovalec dirke je tekmovalec z najmanjšim skupnim časom. V primeru enakih časov se upošteva člen 2.6.015 pravilnika UCI.

- Nosilec majice v etapi prejme 80 €.

b. Razvrstitev po točkah

Najboljši tekmovalec po točkah je kolesar, ki zbere največ točk na ciljih etap in letečih ciljih. Točke na ciljih so dodeljene:
25 – 20 – 16 – 14 – 12 – 10 – 9 – 8 – 7 – 6 – 5 – 4 – 3 – 2 – 1 za prvih petnajst v etapi.
Točke na letečih ciljih so dodeljene: 5 - 3 - 1 za prve tri tekmovalce.

- V 2. in 5. etapi sta premijska leteča cilja, ki ne štejeta v skupni seštevek razvrstitve po točkah. Zmagovalec premijskega posameznega letečega cilja prejme 200 €.

Leteči cilji na dirki:

1. etapa	Laško	BON	74,9 km
	Podčetrtek	BON	142,8 km
2. etapa	Slovenske Konjice	BON	55,6 km
	Šmarje pri Jelšah	BON	98,0 km
	Šentjur pri Celju	BON	109,4 km
	Štore	PS	117,0 km
3. etapa	Kamnik	BON	47,3 km
	Medvode	BON	67,9 km
	Škofja Loka	BON	79,1 km
4. etapa	Kanal	BON	16,5 km
	Dobrovo	BON	35,7 km
	Nova Gorica	BON	53,3 km
	Čatež	PS	9,7 km
	Ivančna Gorica	BON	31,1 km
5. etapa	Trebnje	BON	51,0 km
	Črnomelj	BON	110,9 km
	Metlika	BON	125,8 km

V primeru enakega števila točk se upošteva sledeči kriterij: 1. število zmag v etapah, 2. število zmag na letečih ciljih in 3. boljša uvrstitev v generalni razvrstitvi. (pravilnik UCI, člen 2.6.017).

Denarne nagrade v razvrstitvi po točkah:
- Nosilec majice v etapi prejme 50 €;
- Zmagovalec v skupni razvrstivi prejme 250 €.

c. Razvrstitev gorskih ciljev

Zmagovalec skupne razvrstitve gorskih ciljev je tekmovalec, ki zbere največ točk na gorskih ciljih.

Točke na gorskih ciljih se delijo kot sledi:
- Gorski cilj I. kategorije:12 – 8 – 6 – 4 – 2 točk za prvih pet;
- Gorski cilj II. kategorije: 6 – 4 – 2 točke za prve tri;
- Gorski cilj III. kategorije: 3 – 2 – 1 točke za prve tri;
- Gorski cilj IV. kategorije: 1 točka za prvega tekmovalca.

Gorski cilji na dirki:

1. etapa	Sostro - Pečar	4. kat.	5,8 km
	Planina	3. kat.	114,2 km
2. etapa	Veliko Tinje	3. kat.	26,5 km
	Svetina	2. kat.	123,7 km
3. etapa	Kozjak	4. kat.	30,3 km
	Rovte	4. kat.	117,7 km
	Medvedje Brdo	3. kat.	127,6 km
	Dole	2. kat.	149,4 km
4. etapa	Vrhovlje	3. kat.	28,3 km
	Temnica	3. kat.	69,9 km
	Štanjel	3. kat.	95,0 km
	Predmeja	1. kat.	130,2 km
5. etapa	Brezje	3. kat.	95,6 km
	Vahta	3. kat.	138,4 km

V primeru enakega števila točk se upošteva sledeči kriterij: 1. število zmag na gorskih ciljih najvišje kategorije, 2. število zmag na gorskih ciljih sledeče kategorije ter nato še nižje kategorije in 3. boljša uvrstitev v generalni razvrstitvi. (pravilnik UCI, člen 2.6.017).
Denarne nagrade v razvrstitvi gorskih ciljev:
- Nosilec majice v etapi prejme 50 €;
- Zmagovalec v skupni razvrstivi prejme 250 €.

d. Razvrstitev kolesarjev kategorije U23

Zmagovalec skupne razvrstitve kolesarjev kategorije U23 let je kolesar, ki je mlajši od 23 let in doseže najmanjši skupni čas na dirki (pravilnik UCI, člen 2.6.015).

Denarne nagrade v razvrstitvi v kategoriji U23:
- Nosilec majice v etapi prejme 50 €;
- Zmagovalec v skupni razvrstitvi prejme 250 €.

e. Najboljša ekipa

Za končno uvrstitev ekip se upoštevajo trije najboljši doseženi časi tekmovalcev iste ekipe, v primeru, da dirko končajo manj kot trije kolesarji, ta ekipa ni razvrščena v ekipni vrstni red. V primeru enakih časov se upošteva člen 2.6.016 pravilnika UCI.

Denarne nagrade v razvrstitvi najboljših ekip:
- Prve tri uvrščene ekipe v skupni razvrstivi prejmejo:
  1. mesto 400 €, 2. mesto 200 €, 3. mesto 100 €.

ČLEN 9. BONIFIKACIJE:

- Bonifikacije v etapi prejmejo prvi trije kolesarji 10", 6" 4"
- Bonifikacije na letečih ciljih prejmejo prvi trije kolesarji 3",2",1"

ČLEN 10. NAGRADE

Podeljene bodo denarne nagrade v skladu s Pravili UCI.

ČLEN 11. ANTI-DOPING

Anti-doping bo izvajan v skladu z UCI anti-doping pravili. Poleg tega in v skladu z zakoni Slovenije, bo v veljavi slovenska Anti-doping zakonodaja poleg UCI anti-doping pravil.
Anti-doping testi bodo narejeni na cilju vseh etap, na lokacijah označenih na zemljevidu.

ČLEN 12. PROTOKOL

V skladu s členom 1.2.112 UCI pravil, se morajo takoj po prihodu skozi cilj podelitve udeležiti sledeči tekmovalci:
- Zmagovalec etape,
- Vodilni tekmovalec v:
  - Skupni razvrstitvi po času,
  - Skupni razvrstitvi po točkah,
  - Skupni razvrstitvi gorskih ciljev,
  - Skupni razvrstitvi kolesarjev kategorije U23.
- Prvi trije tekmovalci v skupni razvrstitvi – na koncu zadnje etape,
- Najboljša ekipa in športni direktor – na koncu zadnje etape.

Podelitev se bo začela 5 minut po cilju prvega tekmovalca v etapi.

ČLEN 13. KAZNI

Kazni se izvajajo po pravilniku UCI.

ČLEN 14. BIO CONA

"Bio cona" za odmetavanje odpadkov bo označena v prvi, drugi, tretji, četrti peti in etapi 1 kilometer pred in 1 kilometer po oznaki BIFE začetek in BIFE konec.

ARTICLE 1. ORGANIZATION

The 26th Tour of Slovenia is organized by Kolesarski klub Adria Mobil (Zaloška cesta 20, 8000 Novo mesto, Slovenia, tel/fax: +386 (0)7 33 80 275, e-mail: cycling@adria-mobil.com) - under the regulations of the International Cycling Union. It is to be held from 19th to 23rd of June 2019. Organizing director of the race is Bogdan Fink, cell: +386 (0)41 766 322.

ARTICLE 2. TYPE OF EVENT

The event is reserved for riders from the Men Elite (ME) and U23 (MU) categories. It is a 2.HC event registered on the European Continental Calendar, and awards points for the UCI rankings according to article 2.10.008 of the UCI regulations:
General classification: 200, 150, 125, 100, 85, 70, 60, 50, 40, 35, 30, 25, 20, 15, 10, 5, 5, 5, 5, 5, 5, 5, 5, 5, 5, 5, 5, 5, 5, 5, 5, 3, 3, 3, 3, 3, 3, 3, 3, 3, 3 for first forty riders.
Stages: 20, 10, 5 for first three on the stage
Wearing the leaders jersey per day: 5

ARTICLE 3. PARTICIPATION

As per article 2.1.005 of the UCI regulations, the event is open to the following teams: UCI World Teams, UCI Professional Continental Teams, UCI Continental Teams and National teams of the country of the organizer.
As per article 2.2.003 of the UCI regulations, teams must be formed of minimum of 5-five and maximum of 7-seven riders. The mere fact of entering and/or participating in the event implies that each team fully accepts all the provisions laid out in these specific regulations and undertakes to respect them.

ARTICLE 4. RACE HEADQUARTERS

The race headquarters shall be open on **Tuesday 18th of June 2019 at 1:00pm** and located at the following address: **Ljubljanski grad / Ljubljana Castle**, **Grajska planota 1, 1000 Ljubljana**. Team representatives are requested to confirm their starters and collect their race numbers at the race headquarters from **2:00pm to 3:45pm**. **The team managers' meeting**, organized in accordance with article 1.2.087 of the UCI regulations, in the presence of the Members of the Commissaires' Panel will be held at **4pm** at **race headquarters**.

ARTICLE 5. RADIO-TOUR

Race information will be broadcasted on the following frequency: 149.350 MHz

ARTICLE 6. NEUTRAL TECHNICAL SUPPORT

The technical support service is handled by three vehicles

ARTICLE 7. FINISHING TIME LIMITS

Taking into account the characteristics of each stage, the finishing time limits have been set as follows: 8 % for 1st, 2nd, 3rd, 4th and 5th stage**.** The time limit may, in
exceptional circumstances, be increased by the Commissaires' Panel in agreement with the organizer according to the article 2.6.032. In case of a duly noted fall, puncture or mechanical incident in the last three kilometers before the finish the provisions of art. 2.6.027 and 2.6.028 of UCI regulations will apply.

ARTICLE 8. CLASSIFICATIONS

The following classification(s) will be issued:

a. General classification by time	green jersey
b. Points classification	red jersey
c. King of Mountain competition	blue jersey
d. Best young rider by time U23	white jersey
e. Best team	

a. General classification by time
Times of 1st, 2nd, 3rd, 4th and 5th stage are taken into account. The winner of the race is the competitor with minimum total time. In case of same time, the Article 2.6.015 of UCI rules takes place.
Prize money awarded for the general classification is as follows:
- For wearing leader jersey, rider will receive 80 €

b. Points classification
The best competitor by points is the cyclist, who collects most points in stage finishes and intermediate sprints. Points are awarded by the classification on all stage finishes:
25 – 20 – 16 – 14 – 12 – 10 – 9 – 8 – 7 – 6 – 5 – 4 – 3 – 2 and 1 point for first 15 riders.
The following points are awarded for intermediate sprints: 5 – 3 and 1 point for the first 3 riders.
- In stage two and five there will be one Premium sprint (PS), which is not included in points classification. 1st rider will receive 200 € for each winning sprint.

Intermediate sprints on the race :

1st. Stage	Laško	BON	74,9 km
	Podčetrtek	BON	142,8 km
2nd. Stage	Slovenske Konjice	BON	55,6 km
	Šmarje pri Jelšah	BON	98,0 km
	Šentjur pri Celju	BON	109,4 km
	Štore	PS	117,0 km
3rd. Stage	Kamnik	BON	47,3 km
	Medvode	BON	67,9 km
	Škofja Loka	BON	79,1 km
4th. Stage	Kanal	BON	16,5 km
	Dobrovo	BON	35,7 km
	Nova Gorica	BON	53,3 km
	Čatež	PS	9,7 km
	Ivančna Gorica	BON	31,1 km
5th. Stage	Trebnje	BON	51,0 km
	Črnomelj	BON	110,9 km
	Metlika	BON	125,8 km

In case of same number of points, the following rule takes place: 1. Number of stage wins, 2. Number of wins in intermediate sprints and 3. Better overall classification. (UCI rule, Article 2.6.017).

Prize money awarded for the points classification is as follows:
- For wearing leader jersey, rider will receive 50 €
- For the final general points classification, the first rider will receive 250 €

c. King of the mountain competition
The winner of mountain classification is the cyclist with most collected points on K.O.M. primes.

Points for the K.O.M. primes are as follows:
1st category climb: 12 – 8 – 6 – 4 – 2 points for first five
2nd category climb: 6 – 4 – 2 points for first three
3rd category climb: 3 – 2 – 1 points for first three
4th category climb: 1 point for first rider

1st. Stage	Sostro - Pečar	4th cat	5,8 km
	Planina	3rd cat	114,2 km
2nd. Stage	Veliko Tinje	3rd cat	26,5 km
	Svetina	2nd cat	123,7 km
3rd. Stage	Kozjak	4th cat	30,3 km
	Rovte	4th cat	117,7 km
	Medvedje Brdo	3rd cat	127,6 km
	Dole	2nd cat	149,4 km
4th. Stage	Vrhovlje	3rd cat	28,3 km
	Temnica	3rd cat	69,9 km
	Štanjel	3rd cat	95,0 km
	Predmeja	1st cat	130,2 km
5th. Stage	Brezje	3rd cat	95,6 km
	Vahta	3rd cat	138,4 km

In case of same number of points, the following rule takes place: 1. number of wins on mountain finishes of highest category, 2. Number of wins on mountain finishes of next category and then even lower category and 3. Better overall classification. (UCI rule, Article 2.6.017).

Prize money awarded for the KOM classification is as follows:
- For wearing leader jersey, rider will receive 50 €
- For the final general KOM classification, the first rider will receive 250 €

d. Best young rider by time – U23
The winner of overall classification of U23 is the cyclist, which is younger than 23 and achieves the lowest total time of the race (UCI rule, Article 2.6.015).

Prize money awarded for the Best young rider classification is as follows:
- For wearing leader jersey, rider will receive 50 €
- For the final general Best young rider classification, the first rider will receive 250€

e. Best team
For the classification of teams, three best times of cyclists of the same team are taken into account, in case less than three cyclists from the same team finish the race, the team is not classified. In case of same time Article 2.6.016 of UCI rules takes place.

Prize money awarded for the best team classification is as follows:
- for the final general best team classification, the first three team will receive 1st. 400 €, 2nd. 200 €, 3rd.100 €

ARTICLE 9. BONUSES

Time bonuses, applied only to the general individual classification, are awarded for all road stages (with the exception of individual time trial), and the intermediate sprints according to article 2.6.019 of the UCI regulations.
- For each of the intermediate sprints: 3 – 2 – 1 second(s) to the first three riders.
- At the finish of stages: 10 – 6 – 4 second(s) to the first three riders.

ARTICLE 10. PRIZES:

The prizes will be awarded according to UCI financial obligations.

ARTICLE 11. ANTIDOPING

The UCI antidoping regulations are entirely applicable to the event. Moreover, and in conformity with the law of Slovenia, the Slovenian antidoping legislation is applicable in addition to the UCI antidoping regulations.

Participating teams hereby commit to applying the aforementioned regulations and procedures and shall be entirely responsible for the strict adherence to these regulations by their riders and more generally, by all their staff and service providers. Anti-doping tests are carried out under the authority of the International Cycling Union and designated officials at the finish of each stage.

ARTICLE 12. AWARDS CEREMONY

In accordance with article 1.2.112 of the UCI rules, the riders will present themselves at the podium immediately after crossing the finish line to attend the official awards ceremony:
- The stage winner
- The leaders of the following secondary classifications:
  - General classification by time
  - Points classification
  - King of Mountain competition
  - Best young rider by time U23
- The first 3 riders of the event – at the end of the final stage
- Best team and the team manager – at the end of the final stage

The ceremony will take place 5 minutes after the first rider finish the stage.

ARTICLE 13. PENALTIES

The UCI penalty scale is the only one applicable.

ARTICLE 14. BIO ZONE

Bio zone will be marked by organizers on the 1st, 2nd, 3rd, 4th and 5th stage 1 km before and 1 km after feeding zone (BUFFET START and BUFFET FINISH).

Generalni sponzor
General sponsor
Glavni partnerji
Main partners

PRIZES IN EUR

	Etapne nagrade	Nošenje majice po etapi				Generalna razvrstitev posameznikov	Generalna razvrstitev ostale majice			Generalna razvrstitev ekip
	Stage prizes	Wearing of jersey after the stage				Overall individual classification	Overall classification other jerseys			Overall team classification
		zelena	rdeča	modra	bela	zelena majica	rdeča	modra	bela	
Ranking		green	red	blue	white	green jersey	red	blue	white	
1	2892	80	50	50	50	7230	250	250	250	400
2	1444					3610				200
3	724					1810				100
4	364					910				
5	292					730				
6	216					540				
7	216					540				
8	144					360				
9	144					360				
10	76					190				
11 - 20	76					190				
SUM	7272x5 € 36.360	80x5 € 400	50x5 € 250	50x5 € 250	50x5 € 250	€ 18.180	€ 250	€ 250	€ 250	€ 700
TOTAL	€ 57.140									

Mapei je od nekdaj povezan s športom. Strast, ki se je začela s kolesarjenjem, je nato zajela nogomet in druge športne discipline. **Mapei** nudi zanesljive, varne in trajne rešitve tudi za športne objekte po vsem svetu.

MAPEI.
SVETOVNI
PARTNER
V GRADBENIŠTVU.

www.mapei.si
MAPEI®
GRADBENA LEPILA • TESNILNI SISTEMI
KEMIČNI IZDELKI ZA GRADBENIŠTVO

PAST WINNERS OF THE TOUR OF SLOVENIA

1993

1. Boris Premužič	SLOVENIJA SLOVENIA	(ROG LJUBLJANA)
2. Srečko Glivar	SLOVENIJA SLOVENIA	(KRKA NOVO MESTO)
3. Gorazd Štangelj	SLOVENIJA SLOVENIA	(KRKA NOVO MESTO)
4. Wim Van Der Muelenhof	NIZOZEMSKA THE NETHERLANDS	
5. Robert Pintarič	SLOVENIJA SLOVENIA	(ROG LJUBLJANA)

1994

1. Tobias Steinhauser	NEMČIJA GERMANY	(HISTOR)
2. Boris Premužič	SLOVENIJA SLOVENIA	(ROG LJUBLJANA)
3. Sandi Papež	SLOVENIJA SLOVENIA	(KRKA NOVO MESTO)
4. Bogdan Ravbar	SLOVENIJA SLOVENIA	(KRKA NOVO MESTO)
5. Dimitry Sedun	KAZAKHSTAN KAZAKHSTAN	

1995

1. Valter Bonča	SLOVENIJA SLOVENIA	(SELLE ITALIA)
2. Boris Premužič	SLOVENIJA SLOVENIA	(ROG LJUBLJANA)
3. Marco Di Renzo	ITALIJA ITALY	(CANTINA TOLLO)
4. Lorenzo Di Silvestro	ITALIJA ITALY	(CANTINA TOLLO)
5. Massimiliano Gentili	ITALIJA ITALY	(CANTINA TOLLO)

1996

1. Lorenzo Di Silvestro	ITALIJA ITALY	(CANTINA TOLLO)
2. Stefano Giraldi	ITALIJA ITALY	(SELLE ITALIA)
3. Marco Di Renzo	ITALIJA ITALY	(CANTINA TOLLO)
4. Boris Premužič	SLOVENIJA SLOVENIA	(RADENSKA ROG LJUBLJANA)
5. Jurij Ramaccotti	ITALIJA ITALY	(CANTINA TOLLO)

1998

1. Branko Filip	SLOVENIJA SLOVENIA	(KRKA TELEKOM NOVO MESTO)
2. Gorazd Štangelj	SLOVENIJA SLOVENIA	(KRKA TELEKOM NOVO MESTO)
3. Pavel Šumanov	BOLGARIJA BOLGARIA	(KRKA TELEKOM NOVO MESTO)
4. Valter Bonča	SLOVENIJA SLOVENIA	(PERUTNINA RADENSKA ROG)
5. Cezary Zamana	POLJSKA POLAND	(MROZ)

1999

1. Tim Jones	ZIMBABVE ZIMBABWE	(AMORE & VITA)
2. Tadej Valjavec	SLOVENIJA SLOVENIA	(SAVA KRANJ)
3. Stefano Panetta	ITALIJA ITALY	(NAVIGARE GAERNE)
4. Gerrid Glomser	AVSTRIJA AUSTRIA	(NAVIGARE GAERNE)
5. Massimo Giunti	ITALIJA ITALY	(NAVIGARE GAERNE)

2000

1. Martin Derganc	SLOVENIJA SLOVENIA	(KRKA TELEKOM NOVO MESTO)
2. Vladimir Miholjevič	HRVAŠKA CROATIA	(KRKA TELEKOM NOVO MESTO)
3. Boris Premužič	SLOVENIJA SLOVENIA	(KRKA TELEKOM NOVO MESTO)
4. Sylvain Beauchamp	KANADA CANADA	
5. Mitja Mahorič	SLOVENIJA SLOVENIA	(PERUTNINA PTUJ)

2001

1. Faat Zakirov	RUSIJA RUSSIA	(AMORE & VITA)
2. Martin Derganc	SLOVENIJA SLOVENIA	(KRKA TELEKOM NOVO MESTO)
3. Vladimir Miholjevič	HRVAŠKA CROATIA	(KRKA TELEKOM NOVO MESTO)
4. Seweryn Kohut	POLJSKA POLAND	(AMORE & VITA)
5. Slawomir Kohut	POLJSKA POLAND	(AMORE & VITA)

2002

1. Evgeni Petrov	RUSIJA RUSSIA	(MAPEI – QUICK STEP)
2. Dean Podgornik	SLOVENIJA SLOVENIA	(HIT CASINO)
3. Hannes Hempel	AVSTRIJA AUSTRIA	(TEAM BIKEDRIVE)
4. Massimo Demarin	HRVAŠKA CROATIA	(HIT CASINO)
5. Jure Golčer	SLOVENIJA SLOVENIA	(PERUTNINA PTUJ & KRKA TELEKOM)

2003

1. Mitja Mahorič	SLOVENIJA SLOVENIA	(PERUTNINA PTUJ)
2. Jure Golčer	SLOVENIJA SLOVENIA	(VOLKSBANK IDEAL)
3. Andreas Matzbacher	AVSTRIJA AUSTRIA	(AUSTRIA NATIONAL TEAM)
4. Massimo Demarin	HRVAŠKA CROATIA	(PERUTNINA PTUJ)
5. Stef Clement	NIZOZEMSKA THE NETHERLANDS	(VAN HEMERT GROEP CYCLING TEAM)

2004

1. Mitja Mahorič	SLOVENIJA SLOVENIA	(PERUTNINA PTUJ)
2. Aleksandr Kuschynski	BELORUSIJA BELARUS	(AMORE & VITA)
3. Matic Strgar	SLOVENIJA SLOVENIA	(RADENSKA ROG LJUBLJANA)
4. Miha Švab	SLOVENIJA SLOVENIA	(KRKA NOVO MESTO)
5. Janez Brajkovič	SLOVENIJA SLOVENIA	(KRKA NOVO MESTO)

2005

1. Przemyslaw Niemiec	POLJSKA POLAND	(MICHE)
2. Fortunato Baliani	ITALIJA ITALY	(CERAMICA PANARIA - NAVIGARE)
3. Radoslav Rogina	HRVAŠKA CROATIA	(TENAX - NOBILI RUBINETTERIE)
4. Raffaele Ferrara	ITALIJA ITALY	(TEAM ANDRONI GIOCATTOLI)
5. Janez Brajkovič	SLOVENIJA SLOVENIA	(KRKA ADRIA MOBIL)

2006

1. Jure Golčer	SLOVENIJA SLOVENIA	(PERUTNINA PTUJ)
2. Przemyslaw Niemiec	POLJSKA POLAND	(MICHE)
3. Robert Kišerlovski	HRVAŠKA CROATIA	(ADRIA MOBIL)
4. Matija Kvasina	HRVAŠKA CROATIA	(PERUTNINA PTUJ)
5. Radoslav Rogina	HRVAŠKA CROATIA	(PERUTNINA PTUJ)

2007

1. Tomaž Nose	SLOVENIJA SLOVENIA	(ADRIA MOBIL)
2. Vincenzo Nibali	ITALIJA ITALY	(LIQUIGAS)
3. Andrea Noe	ITALIJA ITALY	(LIQUIGAS)
4. Simon Špilak	SLOVENIJA SLOVENIA	(ADRIA MOBIL)
5. Giampaolo Caruso	ITALIJA ITALY	(LAMPRE – FONDITAL)

Generalni sponzor
General sponsor
Glavni partnerji
Main partners

PAST WINNERS OF THE TOUR OF SLOVENIA

2008

1. Jure Golčer	SLOVENIJA SLOVENIA	(LPR BRAKES - BALLAN)
2. Franco Pellizotti	ITALIJA ITALY	(LIQUIGAS)
3. Robert Kišerlovski	HRVAŠKA CROATIA	(ADRIA MOBIL)
4. Radoslav Rogina	HRVAŠKA CROATIA	(PERUTNINA PTUJ)
5. Simon Špilak	SLOVENIJA SLOVENIA	(LAMPRE)

2009

1. Jakob Fuglsang	DANSKA DENMARK	(TEAM SAXO BANK)
2. Tomaž Nose	SLOVENIJA SLOVENIA	(ADRIA MOBIL)
3. Domenico Pozzovivo	ITALIJA ITALY	(CSF NAVIGARE)
4. Dario David Cioni	ITALIJA ITALY	(ISD)
5. Gašper Švab	SLOVENIJA SLOVENIA	(SAVA)

2010

1. Vincenzo Nibali	ITALIJA ITALY	(LIQUIGAS - BUTAN PLIN)
2. Giovanni Visconti	ITALIJA ITALY	(ISD - NERI)
3. Chris Anker Sörensen	DANSKA DENMARK	(SAXO BANK)
4. Andrea Noe	ITALIJA ITALY	(CERAMICA FLAMINIA)
5. Jose Sarmiento Tunarrosa	KOLUMBIA COLUMBIA	(ACQUA&SAPONE)

2011

1. Diego Ulissi	ITALIJA ITALY	(LAMPRE-ISD)
2. Radoslav Rogina	HRVAŠKA CROATIA	(LOBORIKA)
3. Robert Vrečer	SLOVENIJA SLOVENIA	(PERUTNINA PTUJ)
4. Luca Ascani	ITALIJA ITALY	(D'ANGELO & ANTENUCCI)
5. Simon Špilak	SLOVENIJA SLOVENIA	(LAMPRE-ISD)

2012

1. Janez Brajkovič	SLOVENIJA SLOVENIA	(ASTANA)
2. Domenico Pozzovivo	ITALIJA ITALY	(COLNAGO-CSF INOX)
3. Kristijan Koren	SLOVENIJA SLOVENIA	(LIQUIGAS-CANNONDALE)
4. Bruno Pires	PORTUGALSKA PORTUGAL	(SAXO BANK)
5. Matteo Rabottini	ITALIJA ITALY	(FARNESE VINI-SELLE ITALIA)

2013

1. Radoslav Rogina	HRVAŠKA CROATIA	(ADRIA MOBIL)
2. Jan Polanc	SLOVENIJA SLOVENIA	(RADENSKA)
3. Patrik Sinkewitz	NEMČIJA GERMANY	(MERIDIANA KAMEN)
4. Tadej Valjavec	SLOVENIJA SLOVENIA	(SAVA)
5. Angelo Pagani	ITALIJA ITALY	(BARDIANI VALVOLE-CSF INOX)

2014

1. Tiago Machado	PORTUGALSKA PORTUGAL	(NETAPP-ENDURA)
2. Ilnur Zakarin	RUSIJA RUSSIA	(RUSVELO)
3. Matteo Rabottini	ITALIJA ITALY	(NERI SOTTOLI)
4. Kristijan Koren	SLOVENIJA SLOVENIA	(CANNONDALE)
5. Francesco Manuel Bongiorno	ITALIJA ITALY	(BARDIANI-CSF)

2015

1. Primož Roglič	SLOVENIJA SLOVENIA	(ADRIA MOBIL)
2. Mikel Nieve	ŠPANIJA SPAIN	(TEAM SKY)
3. Jure Golčer	SLOVENIJA SLOVENIA	(TEAM FELBERMAYR - SIMPLON WELS)
4. Mauro Finetto	ITALIJA ITALY	(SOUTHEAST)
5. Diego Ulissi	ITALIJA ITALY	(LAMPRE - MERIDA)

2016

1. Rein Taaramäe	ESTONIJA ESTONIA	(TEAM KATUSHA)
2. Jack Haig	AVSTRALIJA AUSTRALIA	(ORICA GREENEDGE)
3. Jan Bárta	ČEŠKA R. CZECH R.	(BORA - ARGON 18)
4. Egan Arley Bernal	KOLUMBIJA COLUMBIA	(ANDRONI GIOCATTOLI - SIDERMEC)
5. Jure Golčer	SLOVENIJA SLOVENIA	(ADRIA MOBIL)

2017

1. Rafał Majka	POLJSKA POLAND	(BORA - HANSGROHE)
2. Giovanni Visconti	ITALIJA ITALY	(BAHRAIN MERIDA PRO CYCLING TEAM)
3. Jack Haig	AVSTRALIJA AUSTRALIA	(ORICA - SCOTT)
4. Gregor Mühlberger	AVSTRIJA AUSTRIA	(BORA - HANSGROHE)
5. Tadej Pogačar	SLOVENIJA SLOVENIA	(ROG - LJUBLJANA)

2018

1. Primož Roglič	SLOVENIJA SLOVENIA	(TEAM LOTTONL-JUMBO)
2. Rigoberto Urán	KOLUMBIJA COLUMBIA	(TEAM EF EDUCATION FIRST)
3. Matej Mohorič	SLOVENIJA SLOVENIA	(BAHRAIN MERIDA PRO CYCLING)
4. Tadej Pogačar	SLOVENIJA SLOVENIA	(LJUBLJANA GUSO XAURUM)
5. Michael Storer	AVSTRALIJA AUSTRALIA	(TEAM SUNWEB)

FLYCOM AVIATION

96 SPORTS TRAVEL

Mestna občina Ljubljana
City of Ljubljana

Photo: U. Hočevar

Zoran Janković
Župan Mestne občine Ljubljana
Mayor of the City of Ljubljana

Kolesarjem prijazna prestolnica

Prestolnica Slovenije z zeleno dušo in trajnostno vizijo razvoja je kolesarjem prijazno mesto. Nenehno izboljšujemo in nadgrajujemo kolesarsko infrastrukturo ter z različnimi aktivnostmi spodbujamo kolesarjenje. Maja 2011 smo vzpostavili sistem BicikeLJ in od takrat zabeležili približno 6 milijonov izposoj, od tega samo v lanskem letu več kot milijon. Vsako kolo je uporabljeno kar osemkrat na dan. Trenutno je na voljo 59 postajališč in 590 koles, načrtujemo pa še nadaljnje širitve. Ljubljana na aktualni lestvici kolesarjem najbolj prijaznih mest zaseda visoko 8. mesto (Copenhagenize Bicycle Friendly Cities Index 2017).
Glavno mesto Slovenije pa lahko raziskujete tudi peš, z ladjico ali pa kar s supom po reki Ljubljanici, ki se vije mimo številnih lokalov, barov in restavracij na njenem obrežju. Ko obiščete Ljubljano pa se ne ustavite samo v središču, le streljaj od mestnega vrveža kraji v regiji Osrednja Slovenija ponujajo številne možnosti tako za kolesarjenje kot za druge oblike aktivnega preživljanja časa v zelenem okolju.

Bicycle-friendly Capital City

With its green spirit and sustainable vision of development, Slovenia's capital is a bicycle-friendly city. We are constantly improving and upgrading bicycle infrastructure and we promote cycling through a range of activities.
In May 2011 we introduced the BicikeLJ bike sharing scheme. Since then we have recorded roughly 6 million trips, including more than a million last year. On average, each bike is used 8 times a day. There are currently 59 docking stations and 590 bicycles available in the city and we are planning further expansions. Ljubljana currently occupies an impressive 8th place on the list of the world's most bicycle-friendly cities (Copenhagenize Bicycle Friendly Cities Index 2017). You can also explore Slovenia's capital city on foot, by boat or even by SUP on the river Ljubljanica, which winds its way past the numerous cafés, bars and restaurants that line the riverbanks. But when you visit Slovenia, don't just stop in the centre: a stone's throw from the bustle of the city, localities around the Central Slovenia region offer countless opportunities both for cycling and for other forms of active leisure in beautiful green surroundings.

Ljubljana Tourism

LJUBLJANA EUROPEAN GREEN CAPITAL 2016

UNESCO
United Nations Educational, Scientific and Cultural Organization

LJUBLJANA: MESTO/CITY OF/LITERATURE ...
Designated UNESCO Creative City in 2015

TOP 100 2019

Mestna občina Ljubljana
Visit Ljubljana
@mestnaobcinaljubljana
@visitljubljana
www.ljubljana.si
www.visitljubljana.com

Litija je občina v Srcu Slovenije. Povezuje kraje od Geometričnega središča Slovenije (GEOSS) - z edinstvenim pustolovskim parkom in Vačami, kjer je bila izkopana znamenita vaška situla - do mesta Litije, kjer obiskovalce prevzame edinstven rudnik Sitarjevec, ki v opuščenih rovih skriva limonitne kapnike ter več kot 60 vrst različnih mineralov. Na vzhodu se na območju Gabrovke srečamo s tipično vinorodno pokrajino, številnimi zidanicami, ki nas pospremijo do Oglarske dežele.

Za uresničevanje in spodbujanje trajnostnega turizma je destinacija Srce Slovenije pridobila bronasti znak Slovenia Green Destination. V želji k spodbudi k aktivnemu turizmu se občina Litija z veseljem priključuje 26. dirki Po Sloveniji in vabi številne ljubitelje kolesarstva, da podprete »Boj za zeleno« na delu trase, ki poteka v občini Litija.

Litija is a municipality in the Heart of Slovenia, connecting the places from the Geometric Center of Slovenia (GEOSS) with a unique adventure park, Vače where the famous situla was excavated, to the town of Litija, where visitors are taken over by the unique mine Sitarjevec, which, in abandoned tunnels, hides limonite stalactites and more than 60 types of various minerals. In the east, in the area of Gabrovka, we meet with a typical wine-growing region, with numerous vineyards, which accompany us to the Land of Charcoal.

For the realization and promotion of sustainable tourism, the destination of the Heart of Slovenia has gained the Slovenia Green Bronze certificate. In an effort to encourage more active tourism, the Litija municipality gladly joins 26. Tour of Slovenia and invites numerous cycling enthusiasts to support our "Battle for Green" on the part of the route that runs in the municipality of Litija.

www.litija.si **Občina Litija**

Litija


Rudnik Sitarjevec

Franci Rokavec, župan Občine Litija

Vaška situla

Oglarska dežela

ŠENTJUR TOUR

OBČINA ŠENTJUR

Čarobna raznolikost prostranstev občine Šentjur vabi k raziskovanju s kolesom ali peš. Obisk dveh prečudovitih stolpov vas nagradi z nepozabnimi razgledi po kozjanski pokrajini in širše. Vabimo vas na najvišji leseni stolp na Žusmu in na razgledni stolp na Resevni, od koder se vam bo pogled odprl od Kamniško-Savinjskih Alp, Kozjanskega hribovja do Boča in zagrebškega Slemena.

Bodite kreativni, raziskujte in si oblikujete svoj nepozabni edinstveni Šentjurtour čisto po vaši meri.

SLOVENIA GREEN DESTINATION Silver

ZDRUŽENJE ZGODOVINSKIH MEST SLOVENIJE

Občina Kozje

V osrčju Kozjanskega in vinorodnega Šmarsko-virštanjskega okoliša je vpeta Občina Kozje, njene meje so prepletene z mejami ene najlepših slovenskih naravnih lepot – Kozjanskega regijskega parka. Po poteh Kozjanskih gričev pridete do samotnih kotičkov, legend, izročil in pripovedi, ob katerih se čas ustavi. Neokrnjena narava, dobra hrana in gostoljubni ljudje so razlogi, da se ustavite in preživite posebne trenutke v osrčju Kozjanskega.

Milenca Krajnc
županja Občine Kozje
Mayor of Kozje

In the center of Kozjansko and the wine growing area of Šmarje-Virštanj there is the municipality of Kozje. Its borders are intertwined with one of the most extraordinary natural wonders in Slovenia – The Kozjansko Regional Park. Paths across the hills in Kozjansko will lead you to hidden nooks, legends, traditions and stories that can stop time. Unspoiled nature, delicious food and hospitable people are reasons to stop and spend special moments in the heart of Kozjansko.

OBČINA KOZJE

Terme Olimia

Je svet. **In je drugačen svet.**

www.terme-olimia.com

Vzponi in spusti z dirke Po Sloveniji

Med 19. in 23. junijem 2019 spremljajte kolesarske zgodbe z dirke Po Sloveniji na TV SLO 2, Valu 202 in www.rtvslo.si.

RADIO TELEVIZIJA SLOVENIJA

RTV Slovenija, Kolodvorska 2, 1550 Ljubljana

OBČINA ROGAŠKA SLATINA

Spoštovani kolesarji, cenjeni gostje Rogaške Slatine!

Da smo del kolesarske dirke po Sloveniji, za nas predstavlja edinstveno priložnost in promocijo naše občine. Rogaška Slatina je namreč tesno povezana s turizmom, ki poleg steklarstva predstavlja najpomembnejšo gospodarsko dejavnost in je naš način življenja. Že od nekdaj je bilo tu znano zdravilišče, ki se je danes razvilo v privlačno mesto s pridihom tradicije in sodobnosti. Obiskovalcem ponujamo zelena doživetja, združena pod zlatim znakom Slovenia Green Destination. Letos pa smo na eni izmed največjih turističnih borz na svetu v Berlinu prejeli še priznanje za uvrstitev med 100 najboljših destinacij na svetu na področju odgovornega turizma.

Del zelenega, k naravi usmerjenega turizma je tudi kolesarjenje. Pohvalimo se lahko z razvejanim omrežjem kolesarskih poti po občini, kar je rezultat petnajstletnega kontinuiranega vlaganja v tovrstno infrastrukturo. Zato sodelovanje na tej dirki zagotovo predstavlja dodano vrednost okolju, ki velja za prijazno kolesarjem. Tekmovalcem in drugim udeležencem dirke želim prijetno počutje med nami v Rogaški Slatini.

mag. Branko Kidrič
župan Občine Rogaška Slatina

Dear cyclists and esteemed guests of Rogaška Slatina

Being part of the cycling race in Slovenia represents a unique opportunity for us and the promotion of our municipality. Rogaška Slatina is closely connected with tourism which, in addition to glass industry, represents the most important economic activity in our town. These two industries are our way of life. Our town has always been a well-known health resort which has developed into an attractive location with a touch of tradition and modernity. We offer visitors green experiences, united under the golden brand Slovenia Green Destination. This year, at one of the world's biggest tourism fairs in Berlin, we received an award for ranking among the top 100 destinations in the world in the field of responsible tourism.

Part of the green, nature-oriented tourism is also cycling. We can pride ourselves on a rich network of cycling routes across the municipality which is the result of fifteen years of continuous investment into this type of infrastructure. Therefore, participating in this race is certainly an added value to the environment, which is considered to be cyclists-friendly. We wish competitors and other participants of the race a great experience here during their stay with us in Rogaška Slatina.

Branko Kidrič, MSc
Mayor of the municipality of Rogaška Slatina

I FEEL SLOVENIA

MESTNA OBČINA MARIBOR
UNIVERZITETNO MESTO MARIBOR

Maribor

SI

Maribor je očarljivo mesto z globokimi kulturno-zgodovinskimi koreninami, ki segajo daleč nazaj v srednji vek, zato ponuja staro mestno jedro bogato dediščino in številna pristna doživetja (Maribor je bil Evropska prestolnica kulture 2012). Še posebej so Mariborčani ponosni na Guinnessovo rekorderko Staro trto, najstarejšo trto na svetu. Ob zgodovinskih sledeh je sodobnemu Mariboru ostal tudi sloves veselega in gostoljubnega mesta. Mesto je gostitelj mnogih vrhunskih kulturnih, zabavnih in športnih prireditev ter festivalov. Bogata naravna kulisa bodisi v urbanem bodisi v podeželskem okolju ponuja neskončne možnosti za pohodništvo in kolesarjenje ter adrenalinske in druge športne aktivnosti. Pri nas boste uživali v pristni domači kulinariki, zdravi pitni vodi, prijetni klimi in energetskih vplivih narave. Doživite turistični biser, ki ga množice še niso odkrile.

EN

Maribor is a charming city that has deep cultural and historical roots going back to the middle ages, and therefore the old city centre offers a rich heritage and numerous genuine experiences (Maribor was the European Capital of Culture 2012). In particular, the people of Maribor are proud of their Guinness World Record holder, the Old Vine, the oldest vine in the world. Maribor has a reputation of a happy and hospitable city hosting numerous international cultural and sporting events and festivals. The rich natural scenery, either in urban or rural surroundings, offers endless opportunities for hiking, biking, adrenaline, and other sports activities. With us, you will enjoy authentic homemade cuisine, healthy drinking water, pleasant climate, and the energetic effects of nature. Experience a tourist pearl that has not been discovered by the masses yet!

Čist, svež in neonesnažen zrak

Clean, fresh and unpolluted air

Tekoča, pitna voda iz pipe

Drinking tap water

Dežela gozdov (58 % gozdnatost)

A land of forests (58% forest cover)

Varna država

A safe country

Domača ekološka hrana

Homemade organic food

visitmaribor

Občina Slovenska Bistrica

The Slovenska Bistrica Municipality

Občina Slovenska Bistrica združuje gospodarsko zanimive, turistične, kulturne in naravne danosti. V gospodarstvu prevladuje predelovalna industrija, uspešna je obrt, občina pa se ponaša tudi z velikim bogastvom gozdov, vinogradništvom in sadjarstvom, kar daje pečat usmeritvi njenega razvoja.

Središče je mesto Slovenska Bistrica, ki je mestne pravice dobilo v začetku 14. stoletja. Številne arheološke najdbe pa pričajo, da je bil ta prostor poseljen že zelo zgodaj. K ogledu in doživetjem vabijo Bistriški grad z grajskim parkom, cerkev sv. Martina z znamenitimi romanskimi freskami, Ančnikovo gradišče, Črno jezero na Pohorju, Bistriški vintgar…

Geografsko razgibano območje nudi možnost za rekreacijo skozi vse leto in je idealno za kolesarjenje, tek v naravi, pohodništvo, smučanje, na svoj račun lahko pridejo še ljubitelji lova in ribolova, športnega plezanja, zmajarstva in športnega streljanja.

Ponovno smo zelo veseli, da se bo 26. kolesarska dirka po Sloveniji in njena najpomembnejša tretja- kraljeva etapa, peljala skozi kraje občine Slovenska Bistrica.

Kolesarjem želim uspešen nastop. Vsem pa velja povabilo, da se nam pridružite v Slovenski Bistrici in ob najpomembnejši kolesarski prireditvi v Sloveniji in tudi sami užijete naravne lepote naše pokrajine ter izkoristite številne danosti, ki jih ponuja za kolesarjenje.

dr. Ivan ŽAGAR,

župan občine Slovenska Bistrica

Mayor of Slovenska Bistrica

The Slovenska Bistrica municipality enjoys a strong economy, which is complemented by a variety of natural, cultural, and tourism resources. The economy is driven mainly by the processing industry, there are various highly developed crafts, and the area is reach in forests, vineyards and orchards, which is what the municipality's development is primarily focused on.

The centre of the municipality is the town of Slovenska Bistrica, which was granted town rights in the beginning of the 14th century. However, numerous archaeological finds show that this area had been settled long before that. Various attractions include the Slovenska Bistrica Castle with the Castle Park, the Church of St. Martin with the famous Roman frescoes, the ancient fort of Ančnikovo gradišče, the Črno jezero Lake on Pohorje, the Bistriški vintgar Gorge etc.

This geographically diverse area offers plenty of opportunities for year-round outdoor activities and is perfect for cycling, running, hiking, and skiing during the winter months. Fans of hunting, fishing, sport-climbing, hang gliding, and target shooting will also enjoy the beautiful scenery of this region.

Once again we are delighted that the 26th Tour of Slovenia and its most important 3rd royal stage will again pass through the beautiful countryside of the municipality of Slovenska Bistrica.

At the same time I would like to invite you all to join us in Slovenska Bistrica and take part in the most important cycling event in Slovenia. What is more, you will enjoy the natural beauties of our landscape and get to know the advantages it offers for cycling.

SLOVENSKE KONJICE

Slovenske Konjice

V objemu žlahtnih zgodb...

Žička kartuzija

Tiha lepotica v dolini svetega Janeza...

FOTO: Vid Ponikvar, www.slovenia.info

www.slovenskekonjice.si • http://tic.konjice.si

Občina Slovenske Konjice @slovenskekonjice

FOTO: Foto Nareks

Poletni GLASBENI VEČERI 2019 v Žički Kartuziji

SOBOTNE POLETNICE NA STAREM TRGU JULI AVGUST 2019

14.6. NINA STRNAD TRIO
5.7. SIDDHARTA
19.7. KLAPA CAMBI
9.8. KATALENA

13.7. ZBIJAZZ BAND
27.7. THE POWER FÜR DEN BAUER
10.8. JULIJA LUBEJ & CO
24.8. JEANNETTE

Design: Madbox.si

OBČINA

ŠMARJE PRI JELŠAH

Zakladnica doživetij med zelenimi griči
Neokrnjena narava
Svet baročnih presežkov

A treasure trove of experiences among the green hills
The untouched landscape
The excess of baroque

Matija Čakš
župan Občine Šmarje pri Jelšah
Mayor of Šmarje pri Jelšah

@obcina.smarje.pri.jelsah
@SmarjepriJelsah
www.smarje.si

Srečno vsem tekmovalcem!
Good luck to all competitors!

OBČINA ŠTORE

www.store.si

Miran Jurkošek
župan Občine Štore
Mayor of Municipality of Štore

Ponosni smo, da bo tudi letošnja dirka Po Sloveniji potekala skozi naše kraje, ki s svojo bogato železarsko tradicijo, izjemno kulturno dediščino in pristno kulinarično ponudbo, vabijo medse.
Naši občani pustijo pečat pristnosti in gostoljubnosti. Neokrnjena narava in zeleni odtenki naših gričev vzbujajo željo po gibanju in novih doživetjih. Vi, izletniki, turisti, pohodniki in kolesarji, pa ste tisti, ki nam pomagate pisati nove, uspešne zgodbe in ste tisti, ki nam dajete navdih, da se razvijamo in postajamo boljši.

Obiščite nas. Vljudno vabljeni!

We are proud to see this year's Tour of Slovenia return to our town and its inviting surroundings that boast a rich ironworking tradition, exceptional cultural heritage and genuine cuisine.
Our residents are known for their authenticity and hospitality. The untouched nature and the green shades of the surrounding hills awaken the desire to engage in outdoor activities and embark on new adventures. And you, hikers, tourists, and cyclists, are the ones who help us create new stories of success and give us the inspiration to grow and become better and better.

In eager anticipation of your visit we remain yours faithfully.

CELJE

Knežji pozdrav iz Celja, tretjega največjega mesta v Sloveniji, ki je pomembno gospodarsko, izobraževalno, kulturno in zdravstveno središče Savinjske regije. Močno prežeto z veličastno zgodovino, ko so tudi živeli grofje Celjski, je mesto danes ponosno na svoje kulturne ustvarjalce, vrhunske športnike, sejemsko dogajanje, nadarjene mlade, urejene zelene površine in okoljske investicije. S projekti za trajnostno prihodnost na vseh področjih življenja želimo mesto narediti še prijaznejše. Med drugim smo začeli vzpostavljati mrežo kolesarskih povezav v mestu in regionalne kolesarske povezave, vzpostavili smo javni potniški promet Celebus in javni sistem izposoje koles KolesCE.
Knežje mesto tako postaja še bolj zeleno, okolju prijazno in trajnostno mesto, ravno prav veliko, da lahko ponudi ogromno in dovolj majhno, da daje vtis prisrčnosti in domačnosti.

Bojan Šrot, župan Mestne občine Celje / Mayor of Celje

Celje is Slovenia's third largest city and a major business, educational, cultural, and healthcare hub of the Savinja region. Appreciating its magnificent history which includes the rule of the Counts of Celje, the city today is proud of its artists, top athletes, its tradeshows and fairs, talented youth, carefully cultivated green areas, and environmental investments.
With projects for a sustainable future in all areas of the community Celje will become even friendlier.

The city is recently building a network of city and regional bicycle connections, we established a public transport service Celebus and a public bike rental system KolesCE.
The City of Counts is becoming an ever greener and sustainable city, just big enough to offer a lot, and small enough to be adorable and cosy.

www.celje.si

Celje-knežje mesto

HOPS NA KOLO
V DOLINI ZELENEGA ZLATA

V imenu vseh naših občanov želim izraziti pristno dobrodošlico vsem udeležencem kolesarske dirke po Sloveniji, ki bo v naše zadovoljstvo letos ponovno obiskala Občino Žalec in Dolino Zelenega zlata. Prepričan sem, da vas v središču doline, v Žalcu ne bo očarala le Fontana piv Zeleno zlato, temveč vas bo naša bogata in lepa dolina s svojimi lepotami in prijaznostjo ljudi tako prevzela, da se boste k nam še vrnili in se potem vračali vedno znova. Dolina je prepletena z 18 dobro obiskanimi kolesarskimi potmi, ki vodijo skozi zanimive kraje, v glavnem pa skozi zeleno naravo, v kateri zlasti izstopa zelena barva nasadov hmelja - naše grenke rože, našega zelenega zlata. Vsako sezono organiziramo več rekreativnih kolesarskih tur, dirka Po Sloveniji pa je pika na i našim tovrstnim prizadevanjem.

Janko Kos
Župan občine Žalec

HOPSCYCLING
IN THE LAND OF GREEN GOLD

In the name of all our citizens I would like to express a warm welcome to all the participants of the Tour of Slovenia, which will, to our great satisfaction, visit the Municipality of Žalec and the Valley of Green Gold again this year. I am certain that in the heart of the Valley, in Žalec, you will not only be enchanted by the Green Gold Beer Fountain, but that our abundant and splendid valley with its beauties and kind people will convince you to come back again and again. The valley is interwoven by 18 well-frequented cycling routes, which lead through fascinating places, most of them in the green nature, marked by the green hue of hop fields – our bitter flower, our green gold. Every season we organise several recreational cycling tours, and the Tour of Slovenia is the cherry on the cake.

Janko Kos
Mayor of the Municipality of Žalec

HOPS
CYCLING

Žalec
IN THE LAND OF GREEN GOLD

// www.turizem-zalec.si

KAMNIK
Town embraced by the Alps

Kamnik is considered one of the **most beautiful medieval towns** in Slovenia. Today Kamnik is distinguished by **numerous mountain and hiking paths** and very diverse terrain as one of the indicators proving Kamnik is **home to cycling**.

The surroundings offer endless **opportunities for adventure**. Velika planina is the easily accessible plateau with magnificent views of the highest peaks of the Kamnik-Savinja Alps and the Ljubljana Basin. Special adventure is the visit to the traditional **herder's settlement on Velika planina**.

The valley of Kamniška Bistrica Valley is named after the river, which is the most magical in the very first sections, as it boasts a series of natural attractions.

One of the most recognisable parts of Kamnik are also **Volčji Potok Arboretum** with over 5000 plants and trees species and Tuhinj valley with its countryside heritage. There you will find **Snovik Spa** with healing thermal water and special wellness offer according to the philosophy of Sebastian Kneipp.

Visit Kamnik
@visitkamnik #visitkamnik
WWW.KAMNIK.SI

Glavni trg 2, Kamnik
tic@visitkamnik.com
+386 (0)1 831 82 50
WWW.VISITKAMNIK.SI KAMNIK

OBČINA MEDVODE

Visit MedVode Slovenija

www.medvode.si
www.visitmedvode.si

TINE RADINJA,
župan Občine Škofja Loka
Mayor of Škofja Loka

Srečno, udeležencem 26. kolesarske dirke Po Sloveniji!

Že več let zaporedoma smo Ločani ponosni gostitelji slovenskega Toura. In tako kot postaja junijska dirka Po Sloveniji vse boljša napoved za julijsko francosko pentljo, si skoraj ne moremo več predstavljati, da Škofja Loka ne bi gostila ene od etap Dirke.

Drži, če ste pasionirani ljubitelj kolesarjenja ali zgolj ljubiteljski kolesar, je kolesarski obisk Škofje Loke pravzaprav obvezen. Vabimo vas, obiščete nas! Na dan velike Dirke, ali pa v enem od lepih toplih poletnih ali jesenskih dnevov.

Good luck to the participants of 26th Tour of Slovenia!

For many years now the inhabitants of the Škofja Loka have been proud hosts of the our Tour.

And just like the our Tour of Slovenia in June is better & better forecast for the July French grand stage, we can hardly imagine that Škofja Loka would not host one of the stages of the Slovenian Tour!

If you are a passionate lover of cycling or just an amateur cyclist the biking visit of Škofja Loka – is a must!

We invite you to visit us! On the day of the great Tour or in one of the beautiful warm summer or autumn days.

www.skofjaloka.si • www.visitskofjaloka.si

MESTNA TRŽNICA CELJE
domače dobrote sredi mesta

NOVO NA TRŽNICI

BOGATA PONUDBA KULINARIKE IN GASTRONOMIJE.
PESTER IZBOR SVEŽE PRIPRAVLJENIH JEDI
- 100 % VEGANSKE JEDI
- BIO ŠTUKLJI
- PEČENICE
- GOVEJI BOČNIK

KAKOVOSTNA IZBIRA DOMAČIH IN EKOLOŠKIH PRIDELKOV

SLOVENSKI MESNI IZDELKI,
SIRI, MED, PIŠKOTI,
ZELENJAVA,
SENENO KOZJE MLEKO,
KOZJI JOGURT,
100 % TELEČJI IZDELKI,
PIRINI REZANCI,
DOMAČA SKUTA,
VLOŽENA ZELENJAVA,
GOBE, AJVAR,
DOMAČE MARMELADE,
MLINCI IZ KRUŠNE PEČI,
KISLO ZELJE IN REPA,
PREPELIČJA JAJCA

VEM, KAJ JEMI

TRŽNICA JE ODPRTA: PONEDELJEK - PETEK 6.00 - 16.00 • SOBOTA 6.00 - 13.00 • NEDELJA 7.00 - 11.00
WWW.TRZNICACELJE.SI

Doživite mesto UNESCO-ve dediščine!
Let UNESCO heritage inspire you!

Slovenija
IDRIJA
www.visit-idrija.si

Rudnik živega srebra • *Idrija Mercury Mine*

Odkrijte 2. največji ***rudnik živega srebra*** *na svetu in čudovito ročno izdelano* ***idrijsko čipko****. Uživajte v* ***neokrnjeni naravi*** *UNESCO globalnega geoparka Idrija in si privoščite odlično* ***lokalno kulinariko****.*

Discover the 2nd largest ***Mercury mine*** *in the world and beautiful hand-made* ***Idrija lace****. Experience* ***the pristine nature*** *in Idrija UNESCO Global Geopark and taste the* ***local culinary specialties****.*

Nežna idrijska čipka • *delicate Idrija Lace*

Kolesarjenje z razgledom • *Cycling with the view*

Divje jezero • *the Wild lake*

Turistične informacije in rezervacije
Tourist information and reservations:

TIC Idrija, Prelovčeva 5, Idrija,
+386 (0)5 37 43 916, tic@visit-idrija.si,
www.visit-idrija.si

Visit Idrija-UNESCO, Slovenia

Okusni idrijski žlikrofi • *delicious Idrija's žlikrofi*

Nova Gorica

New adventures

MESTNA OBČINA NOVA GORICA

Spoštovani udeleženci dirke in ljubitelji kolesarstva,

dobrodošli v Novi Gorici, mladem slovenskem mestu, ki skupaj s sosednjo Gorico v Italiji tvori zanimivo čezmejno somestje. Tu se pišejo zgodbe sodelovanja, sožitja in ustvarjanja. Nova Gorica očara na svojstven način: z moderno arhitekturo, zelenjem, vrtnicami, živahnim športnim utripom ter bogato kulturno ponudbo, s katero se Nova Gorica v sodelovanju z Gorico poteguje za naziv Evropska prestolnica kulture 2025.

Na pol poti med Alpami in Jadranom ter na stičišču dveh držav vas na Goriškem pričakuje sončna in zelena pokrajina, ki navdušuje skozi vse leto s številnimi lepotami, nepozabnimi doživetji in pristnim gostoljubjem. Vipavska dolina in Trnovsko-Banjška planota ponujata številne možnosti za pohodništvo in kolesarjenje. Povsod navdušujejo razgledi na griče, strnjene vasi, gradove in dvorce, reko Sočo – ponekod sega pogled vse do morja in Julijcev. Tukajšnja dežela slovi po odlični kulinariki, vrhunskem vinu in številnih športnih doživetjih, ki se jim velja prepustiti.

Srečno in naj vas kolo še kdaj pripelje med nas. Veseli vas bomo.

dr. Klemen Miklavič

župan Mestne občine Nova Gorica

Dear race participants and cycling lovers,

Welcome to Nova Gorica, a young Slovenian city that forms an interesting cross-border conurbation together with neighboring Gorizia in Italy. Here, stories of cooperation, cohabitation and creation are written. Nova Gorica enchants in its unique way: with modern architecture, greenery, roses, a lively sports pulse and rich selection of cultural events, on which it bases its application for the title European Capital of Culture 2025 in collaboration with Gorizia.

Halfway between the Alps and the Adriatic Sea, and at the crossroads of two states, the sunny and green Goriška landscape awaits you with numerous beautiful spots, unforgettable experiences and genuine hospitality throughout the year. The Vipavska dolina valley and the Trnovsko-Banjška planota plateau offer a number of possibilities for trekking and cycling. Everywhere, the views over the hills, clustered villages, castles, mansions, and the Soča river are breathtaking – in some places, the view even reaches as far as the sea and the Julian Alps. This land is famous for excellent cuisine, premium wines and rich sporting experiences, all of which you should definitely indulge in.

Good luck and may your bike bring you back to us soon. We will be happy to see you again.

Dr. Klemen Miklavič

Mayor of the Municipality of Nova Gorica

W: www.novagorica-turizem.com, FB: www.facebook.com/novagorica.turizem

www.tic-kanal.si • www.obcina-kanal.si • TIC KANAL

OBČINA
KANAL OB SOČI

Občina Kanal ob Soči leži na zahodu Slovenije v srednji Soški dolini – ob meji z Italijo, natančneje Benečijo – Furlanijo – Julijsko krajino. Vpeta med hribovji Kanalskega Kolovrata na zahodu in Banjške planote na vzhodu v svoji lepoti in naravni danosti nudi obiskovalcem veliko možnosti za rekreacijo, sprostitev, izlete, kolesarjenje, pohodništvo, lov, ribolov, kopanje v reki Soči ter oglede mnogih kulturnih in zgodovinskih zanimivosti ter nekaterih naravnih znamenitosti. Kanal je središče občine in srednjeveško mestece z bogato kulturno dediščino.

The Municipality of Kanal ob Soči is situated in Western Slovenia, in the Central Soča Valley at the border with Italy. It is divided from the neighbouring Slavia Friulana (slovene: Beneška Slovenija) in the Italian region of Friuli-Venezia Giulia by the river Idrija. Its location between the hills of the Kanalski Kolovrat in the West and the plateau Banjška planota in the East offers its visitors several possibilities for recreation, relaxation, journeys, cycling, hiking, hunting, fishing, swimming in the river Soča as well as visits od cultural, historical and natural sights. The heart of the Municipality is Kanal, a small medieval town with a rich cultural heritage.

Tina Gerbec, županja,
Mayor of Kanal ob Soči

OBČINA
BRDA

Na skrajnem zahodu Slovenije se na 72 km2 razprostira čudovita, zanimiva in opojna deželica Brda. Skoraj vsi briški griči, kjer si je približno šest tisoč prebivalcev uredilo domačije, strnjene v naselja, imajo v svoji sredi tudi cerkvico. Ob lepem vremenu se odpre novo obzorje, morje, ki rodovitno prst na flišni podlagi oplaja s prijetno mediteransko klimo. Odlični pogoji in delavne roke domačinov pridelajo nešteto sočnih plodov češenj, breskev, marelic, oljk, fig, kostanjev in nenazadnje grozdja, ki ob svetem Martinu dozori v sladko rujno vino.

In the westernmost part of Slovenia is a charming, compelling and intoxicating land called Brda, which spans on 72km². Almost all od Brda's hills where approximately six thousand inhabitants have arranged their homes into clustered settlements feature a small church in their centre. A beautiful weather day opens up a new horizon of the sea enriching the fertile flysch soil with the pleasant Mediterranian climate. Perfect conditions and the locals' hard-working hands produce numerous juicy cherries, peaches, apricots, olives, figs, chestnuts and of course grapes, whcih on St. Martin' Day ripen into sweet and noble wines.

Franc Mužič
župan Občine Brda
Mayor of Brda

www.obcina-brda.si

OBČINA RENČE-VOGRSKO

župan/Mayor: **Tarik Žigon**

Občina Renče-Vogrsko *je manjša podeželska občina, ki leži na stičišču Vipavske doline in Krasa. Bližnji vzponi so zelo priljubljeni med rekreativnimi kolesarji tako iz Slovenije kot iz sosednje Italije. Urejene konjeniške poti nudijo pristen oddih v naravi, tja se lahko podate z gorskim kolesom, konjem ali peš. Svežino poiščite z veslanjem po reki Vipavi, poletne večere pa si popestrite ob poslušanju dobre glasbe na največjem festivalu v dolini – Lakeness festivalu. Pestrost naših krajev lahko izkusite tudi skozi domače jedi in žlahtno kapljico, ki vam jo postrežejo prijazni domačini.*

Renče-Vogrsko *is a small rural municipality at the crossroads of the Vipava Valley and the Karst Plateau, the slopes of which are popular among cyclist from all over Slovenia and the neighbouring Italy. Nature lovers will enjoy the groomed riding trails, which are also suitable for walking and cycling. To find some fresh air, go for a row on the Vipava River, and enjoy summer evenings listening to music at the Lakness Festival, the largest festival in the Valley. Do not miss out on the deliciously varied local food and wine, accompanied by genuine hospitality.*

Občina Renče-Vogrsko/Municipality of Renče-Vogrsko • Bukovica 43, 5293 Volčja Draga • T: 05 338 45 00 • info@rence-vogrsko.si • www.rence-vogrsko.si

Občina Komen
Municipality of Komen

Štanjel

(Jožt Gantar, projekt Visitkras).

Kamen kot osrednji gradbeni element in skromni pogoji za preživetje zaznamujejo celotno neokrnjeno krajino Komenskega Krasa, ki nam razkriva plastenje zgodovine od prazgodovinskih gradišč prek očarljivih srednjeveških vasi do širše prepoznavnega "Fabianijevega" Štanjela. Obiskovalca nagovarjajo pregovorno gostoljubje, domača kulinarika, pomirjujoče sprehajalne in kolesarske poti ter številne kulturne vrednote, ki so jih izoblikovali prebivalci teh krajev.

mag. Erik Modic
župan / mayor

The stone as the main construction material and the humble living conditions distinguish the pristine landscape of the Komen Karst, revealing all the layers of history, from Prehistoric forts through fascinating Medieval hamlets all the waz to the well-known Fabiani Štanjel. You will be welcomed by the proverbial hospitality, homemade culinary treats, soothing walking trails and cycling routes as well as numerous cultural gems, created by the skillful hands of the locals.

OBČINA KOMEN

KOMENSKI KRAS

ŠTANJEL

SLOVENIA GREEN DESTINATION

www.komen.si | www.stanjel.eu | FB: Štanjel Tourism

Vipavska dolina



Vse drugače. Vse leto.

Vipavska dolina obsega dolino s porečjem reke Vipave, del Nanoške planote in planote Hrušice ter južni del Trnovskega gozda, na južni strani pa dolino zaokrožajo Vipavski griči. • **Dolina navdušuje** s številnimi možnostmi za aktivno preživljanje prostega časa, rekreacijo in športni trening. Hoja in plezanje, kolesarjenje in prosto letenje, raziskovanje podzemnih jam, ribištvo, jahanje ... Vse je na voljo. Nedotaknjena narava, rodovitna zemlja, tisočletne zgodbe in prijazni ljudje vas v Vipavski dolini razvajamo vse leto.

Uniquely different. All year round.

The Vipava Valley *stretches from the valley of the Vipava River to the Nanos Plateau, Hrušica Plateau and the southern part of the Trnovo Forest, and is closed by the Vipava Hills to the south.* • ***The valley inspires*** *by the variety of ways to be active here, practice recreational sports or even develop professional conditioning. Hiking, climbing, cycling, running, paragliding, fishing and horse riding ... you name it. Unspoiled nature, fertile soil, ancestral stories and kind people expect you in the Vipava Valley. All year round.*

www.vipavskadolina.si | FB: @VipavaValleySI | IG: @vipavavalley_official

Fotoatelje in galerija Pelikan

Originalni stekleni fotografski atelje s konca 19. stoletja vabi na edinstveno fotografsko doživetje na Slovenskem.

mnzc
muzejnovejšezgodovinecelje

Prešernova ulica 17, 3000 Celje | info@mnzc.si | www.muzej-nz-ce.si

Ajdovščina

Zeleno mesto ob mrzli reki

Ajdovščina se nahaja v središču Vipavske doline in je na prvi pogled mirno mesto, varno prislonjeno ob pobočje Gore in udobno zleknjeno v rodovitni, mediteransko blagi dolini. A le na prvi pogled. Kot bi prevzela karakter hudourniške reke Hubelj, ob kateri je nastala, je Ajdovščina presenetljivo dinamično mesto, polno ustvarjalnega življenja. • Zgodovina mesta sega več kot dva tisoč let nazaj, v čas, ko so Rimljani ob Hublju zgradili mogočno vojaško utrdbo, imenovano Castrum Ad Fluvium Frigidum (Utrdba ob mrzli reki), za obrambo vzhodnih meja rimskega imperija. Ob sprehodu po mestu skorajda ne morete spregledati lepo ohranjenih stolpov rimske utrdbe, ki jih je nekdaj povezovalo obzidje. • Prav nič nenavadno ni, če ob sprehodu po ajdovskih ulicah srečate kolesarja v popolni opremi, človeka, ki prenaša ogromen nahrbtnik z jadralnim padalom, pohodnike ali tekače. Na koncu ulice ali vsaj ne prav daleč stran se začenjajo številne poti in neskončne priložnosti za aktivnosti v naravi.

A Green Town by the Cold River

Ajdovščina is the second largest town in the Vipava Valley. Safely huddled next to the slopes of the Gora Plateau, it is tucked away in a fertile valley and influenced by the mild Mediterranean climate. Ajdovščina is also a surprisingly dynamic town, brimming with creative drive. • Going back over two thousand years, the history of the town starts with the Romans who constructed the first road station next to Hubelj River, expanding it to the mighty military fort Castrum Ad Fluvium Frigidum ('Fortress by the Cold River') designed to protect the east border of the Roman Empire. • When strolling through the town, it's nearly impossible to miss the impressively well-preserved towers of the Roman fort, which were once connected with a rampart. • Don't be surprised if you happen upon a biker in full gear, someone with a massive paragliding backpack or hikers and runners during your stroll down the streets of Ajdovščina. Just around the bend, right at the end of the street lie numerous paths and endless possibilities for outdoor activities.

Tadej Beočanin, župan Občine Ajdovščina

OBČINA · AJDOVŠČINA

OBČINA TREBNJE

Vesel in ponosen sem, da Občina Trebnje že drugo leto zapored gosti štart zaključne etape Dirke po Sloveniji. Kolesarski navdušenci in športni zanesenjaki bodo tako znova priča edinstvenemu športnemu dogodku, iz katerega bodo lahko črpali dodatno motivacijo za nove lastne podvige.

V občini Trebnje na začetku poletja poskrbimo tudi za zabavo in druženje s serijo dogodkov pod sloganom »Občina Trebnje praznuje«, ki nas vsak povežejo v mesecu juniju. Vabljeni na naše tradicionalne zabavne, kulturne in športne prireditve, ki se tokrat začnejo že konec maja s 47. Tednom cvička (24.–26. maj), našo občino lahko 14. in 15. junija bolje spoznate tudi na tradicionalni 31. prireditvi »Iz trebanjskega koša« in se za zaključek le-te 16. junija preizkusite na 15. kolesarskem maratonu Dana.

Celostno ponudbo dogodkov v Trebnjem v začetku poletja letos kot zaključni dogodek edinstveno zaokroži štart zadnje etape 26. Dirke po Sloveniji, zato smo še toliko bolj veseli, da bomo pri nas gostili najboljše slovenske kolesarje.

Dobrodošli v Trebnjem.

Alojzij Kastelic
Župan Občine Trebnje

I am pleased and honoured that Municipality of Trebnje is hosting the start of the Final Stage of Tour of Slovenia for the second consecutive year. The occasion will represent a great motivation for new ventures of cycling and sports enthusiasts, who will witness this one-of-a-kind sports event.

In the Municipality of Trebnje we organise every year in the beginning of summer music and entertaining, cultural and sports events that give us the opportunity to socialise and gather with a series of events under the slogan "Občina Trebnje praznuje". We therefore kindly invite you to the 47. Week of cviček, a wine and culinary event from 24th to 26th of May, you can find out even more about our municipality on the 31. traditional municipal event "Iz trebanjskega koša" on 14th and 15th of June or join the 15th Cycling Marathon Dana on 16th of June.

The start of the last stage of the 26th Tour of Slovenia will perfectly round up the overall offer of events taking place in the beginning of summer in Trebnje, what only adds to the great pleasure and honour of hosting the best Slovenian cyclists.

Welcome to Trebnje.

Alojzij Kastelic
Major of Municipality of Trebnje

Dušan Strnad, župan Občine Ivančna Gorica
Mayor of the Ivančna Gorica Municipality

OBČINA IVANČNA GORICA

Spoštovane ljubiteljice in ljubitelji kolesarskega športa, obiskovalke in obiskovalci že 26. dirke Po Sloveniji

Skoraj ni leta, ko najprestižnejši kolesarski dogodek v Sloveniji ne poteka po cestah občine Ivančna Gorica. Veseli nas, da bomo tudi v 26. ponovitvi del tega kolesarskega spektakla. Naj povemo, da našo občino v letošnjem letu zaznamuje podoben jubilej, saj smo se na prvo soboto v marcu množično podali na 26. Pohod po Jurčičevi literarni poti pisatelja Josipa Jurčiča od **Višnje Gore**, preko **Krke** na **Muljavo**. To so le trije od dvanajstih večjih krajev – 12 biserov občine Ivančna Gorica, ki so združeni pod skupno blagovno znamko »Prijetno domače«.

Naše poslanstvo je ustvarjanje pozitivne klime in pogojev za življenje tako občanov kot naših gostov, obiskovalcev in popotnikov. V ta namen smo oblikovali tudi turistično krožno pot Prijetno domače, ki bi obiskovalce pripeljala do vseh zanimivosti naše občine in ponudbe, ki jo premorejo naši občani. Verjamem, da nas na svojstven način povezujejo tudi takšni projekti kot je že 26. dirka Po Sloveniji in menim, da bi bilo lahko podobnih prireditev še več, tudi na ostalih področjih. Vse obiskovalke in obiskovalce letošnje dirke Po Sloveniji vabim, da si ogledate dirko tudi v naši občini, kjer vam zagotavljamo, da se boste počutili prijetno in domače. **DOBRODOŠLI!**

Dear fans of sportcycle, visitors to the 26th Tour of Slovenia

Hardly a year goes by without the most prestigious cycling event in Slovenia taking place along the roads of the Ivančna Gorica municipality. We are pleased to be part of the 26th cycling spectacle. At this point, we should not forget to mention another similar jubilee that marks our municipality this year – on the first Saturday in March, we massively participated in the 26th Walk Along the Jurčič Trail from **Višnja Gora** past **Krka** to **Muljava**. These are just three of the twelve major places – the 12 pearls of the Ivančna Gorica municipality joined under the common brand "Prijetno domače".

Our mission is to create a positive atmosphere and living conditions for citizens and guests, visitors and travellers. To this end, we have also designed a tourist excursion Prijetno domače, which would take visitors to all the tourist attractions of our municipality and the offer provided by our locals. I believe that projects such as the 26th Tour of Slovenia connect us in a unique way, and that there should be more such events in other areas. I invite all visitors to this year's Tour of Slovenia to see the race in our municipality, where we guarantee that you will feel comfortable and at home. **WELCOME!**

OBČINA ČRNOMELJ

Andrej Kavšek
Župan občine Črnomelj

Odprtost, gostoljubnost, tradicija, bogata kulturna dediščina, neokrnjenost narave s številnimi naravnimi lepotami, izjemna kulinarična ponudba… vse to in še več je občina Črnomelj, največja občina v Beli krajini, ki tako po površini kot po številu prebivalcev sodi med večje slovenske občine. Tu so še številne kulturne, družabne, športne in druge prireditve ter vrsto uspešnih projektov, ki glas občine Črnomelj nesejo v širni svet. Več na spletni in Facebook strani Občine Črnomelj ter spletni strani turistične destinacije Bela krajina.

Openness, hospitality, tradition, rich cultural heritage, intactness of nature with many nature's beauties, outstanding culinary offer, … all this and more is Municipality of Črnomelj, the largest municipality in the region Bela krajina, and according to surface and also the number of inhabitants one of biggest municipalities in Slovenia. There are many cultural, social, sports and other events, as well as a series of successful projects that bring the voice of the Municipality of Črnomelj to the wider world. More on the web and Facebook pages of the municipality and the website of the tourist destination Bela krajina.

Staro mestno jedro Metlike

Župan Darko Zevnik

Belokranjska pogača

FS Ivan Navratil

OBČINA **METLIKA**

Kje iskati raj, če ne v neokrnjenih pokrajinah, kjer se prepletajo spokojnost ter bogata naravna in kulturna dediščina? Zato dobrodošli v osrčju Bele krajine, kjer se skriva starodavna Metlika. Dovolite, da se vas dotaknejo njena pestra zgodovina, kultura in prijazni ljudje. Naj valovita pokrajina, posuta z vasicami, vinogradi in s steljniki očara tudi vas. Tu živijo preprosti in prijazni ljudje, ki še niso pozabili, kako ustaviti čas. Obiščite nas in ponudili vam bomo prelepo naravo, stare običaje, dobro hrano in pijačo ter zvrhano mero srčnosti.

Where to look for paradise today if not in a remote and unspoiled countryside, where tranquillity, diversity, and rich natural and cultural heritage are interlaced? Welcome to the heart of Bela krajina, to the ancient Metlika. You will be enchanted by our rolling countryside dotted with villages, vineyards, and silver birch groves with bracken undergrowth. This is where we live, people that are simple and kind, and who have not yet forgotten how to stop time. Visit us to enjoy nature, tradition, good food and drink, and an abundance of warm-heartedness.

www.metlika.si
fb/ tdvigredmetlika

Novo mesto

Dolenjska prestolnica slovi po svoji bogati zgodovini, naravnih danosti in močnemu gospodarstvu. Novo mesto raste, se razvija, išče nove priložnosti, predvsem pa svojim prebivalcem ponuja prijazno okolje za življenje in delo. Kolesarji Adrie Mobil med svojimi treningi in dirkami prepotujejo številne konce sveta, a se vedno znova vračajo v Novo mesto. Na naslednjih večjih dirkah bodo zopet lahko okusili zmage na prenovljenih granitnih kockah Glavnega trga, kjer naše mesto tradicionalno gosti največji kolesarski praznik, zaključek Dirke po Sloveniji.
Kolesarstvo daje mestu poseben, pozitiven utrip. Množice gledalcev privabi na trase kolesarskih tekem, kjer jih navdušuje najmočnejša slovenska zasedba Adrie Mobil. Prava pridobitev bo nedvomno tudi Olimpijski center Novo mesto. Vrhunski športno-turističen kompleks bo služil širši regiji, združeval različne panoge, najuspešnejšemu kolesarskemu klubu Adrii Mobil pa omogočil ustrezne pogoje za nadaljnji razvoj. Ob tako velikem kolesarskem potencialu se ni za bati, da se ne bi skupaj veselili ob novih zmagah.

Novo mesto

The capital of the Dolenjska Region is famous for its rich history, natural resources and a strong economy. Novo mesto is growing, developing, looking for new opportunities, and above all, the town offers its residents a friendly environment to live and work in. Adria Mobil cycling team travel across the world, participating in trainings and races, but they always return home to Novo mesto. At their next major races, they will again be able to taste the victory on the renovated granite cubes of the Main Square, where our city traditionally hosts the biggest cycling event, the finish of the Tour of Slovenia.
Cycling gives the town a special, positive pulse. Crowds of spectators are attracted to see the cycling competitions and are impressed by the strong Slovenian cycling team of Adria Mobil. A great benefit to look forward to will be the Olympic Centre Novo mesto. The first rate sports and tourist complex will serve the wider region, bringing together various disciplines. New centre will also provide the necessary conditions for further development of our most successful cycling team. Having such a great cycling potential, we have no doubt there are new victories ahead for us all to look forward to.

NOVO MESTO

AKRAPOVIČ
EXHAUST SYSTEM TECHNOLOGY

THE SOUND
OF PERFORMANCE

Achieve unrivalled performance, improve the design, and own the tarmac with a race-proven Akrapovič exhaust system. It is quality you can see, hear, and touch – all stemming from supreme workmanship, technological knowhow, and the finest titanium and carbon-fibre parts.

Akrapovič Evolution Line (Titanium) exhaust system for Alfa Romeo GIULIA QUADRIFOGLIO 2019
WITH **ECE APPROVAL**

Akrapovič d.d.
Malo Hudo 8a, 1295 Ivančna Gorica, Slovenia / **www.akrapovic.com**

Pri nas dogaja!

CELJSKA KOČA

- pustolovski park
- bob-kart
- drča
- otroška igrala
- izposoja koles
- hotel
- restavracija
- wellness
- masaže
- poslovni turizem
- piknik prostor

Pečovnik 31, 3000 Celje
+386 05 90 70 400
+386 41 718 274
info@celjska-koca.si
www.celjska-koca.si

KLET BRDA

Family vineyards

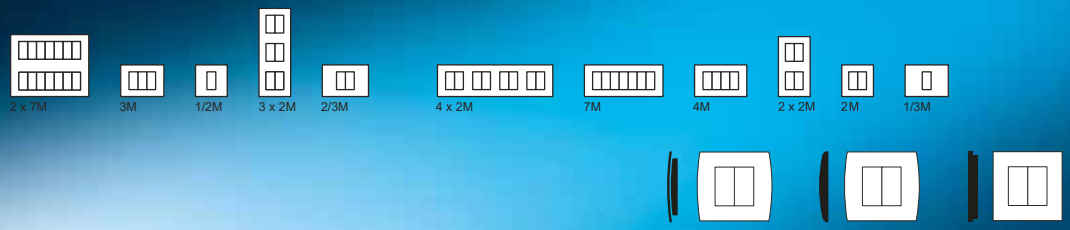

TEM

dotik dovršenosti

konfigurator stikal



NAVAL
PRAVE
ENERGIJE
FRUTABELA
JABOLKO - BANANA I ŽITA - ŽITARICE I JOGURT
63%
B2·B3·B6
Mg
S KOLESARSKO REPREZENTANCO SLOVENIJE
FRUTABELA
SLOVENIA CYCLING
KOLESARSKA ZVEZA SLOVENIJE
frutabela.si

isostar
NOVA RECEPTURA
IZBOLJŠAN OKUS
NARAVNE AROME
BREZ BARVIL
Novi
Hydrate & Perform
izotonični napitki
HYDRATE & PERFORM
ORANGE FLAVOUR
LEMON FLAVOUR
GRAPEFRUIT FLAVOUR
CRANBERRY RED FRUIT FLAVOUR
Nov izgled in izboljšana sestava*
*manj kislin, izboljšano ravnovesje mineralov, brez barvil, večja vsebnost vitamina C.
www.isostar.si

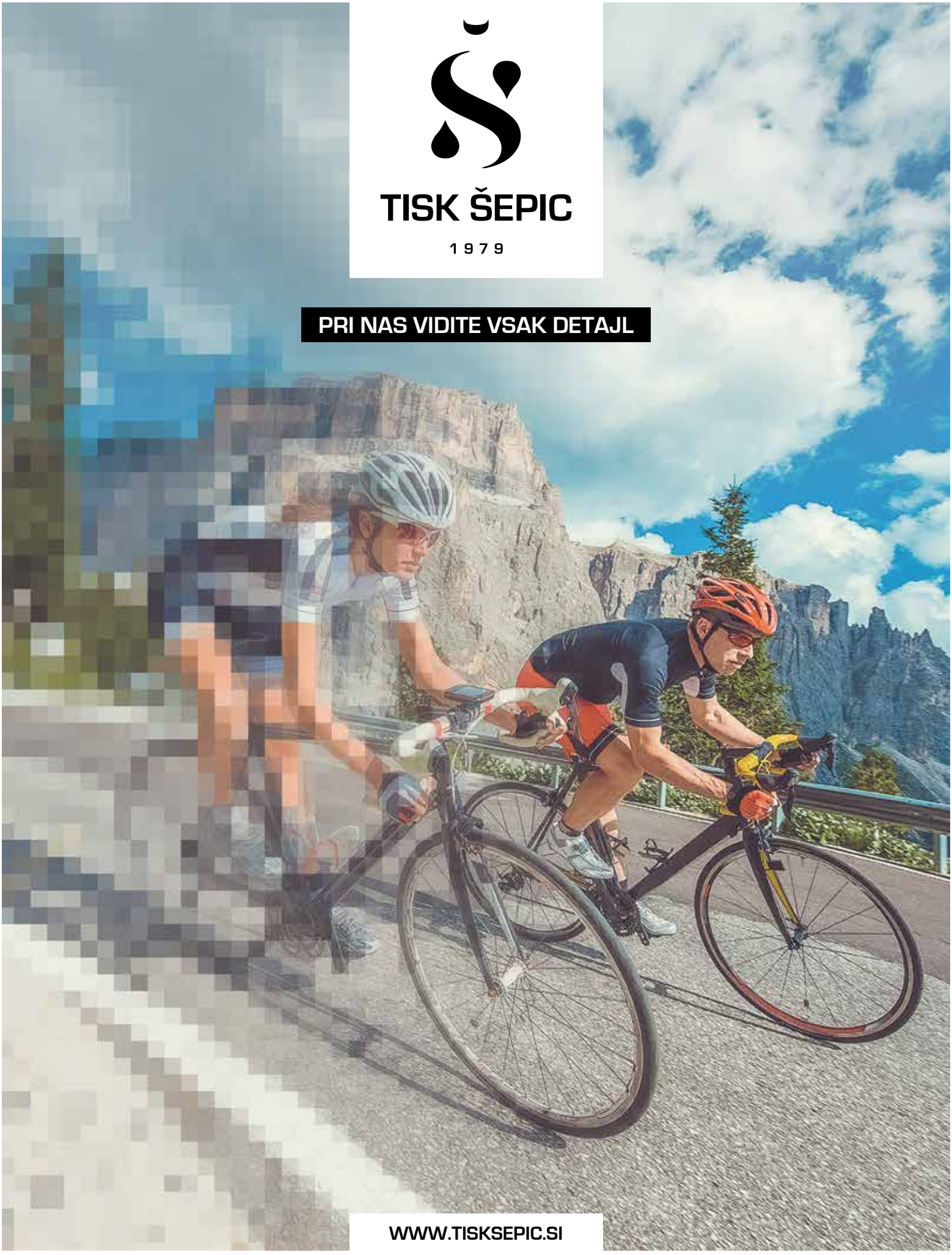
TISK ŠEPIC
1979
PRI NAS VIDITE VSAK DETAJL
WWW.TISKSEPIC.SI

Z OBRONKOV
SLOVENSKEGA
PRAGOZDA
COSTELLA®
COSTELLA
ZVEZDA NARAVE

Veliko sreče vsem tekmovalcem!/Good luck to all competitors!

EUROTAS HOTELI

booking@eurotashoteli.si | **www.eurotashoteli.si** | 00386 (0)8 201 0420

ZSAM

Združenje šoferjev in avtomehanikov Celje

www.zsam-celje.si

CENTER VARNE VOŽNJE

ZSAM Celje

intertour



AvtoTransporti Kastelec

1979

40 LET NA CESTI · YEARS ON THE ROAD

2019

PREVOZI VOZIL

PARKIRNO SERVISNI CENTER

AVTOPRALNICA

PARKIRIŠČA ZA TOVORNA VOZILA

RAZGRADNJA VOZIL

www.at-kastelec.si

JUDEŽ d.o.o.

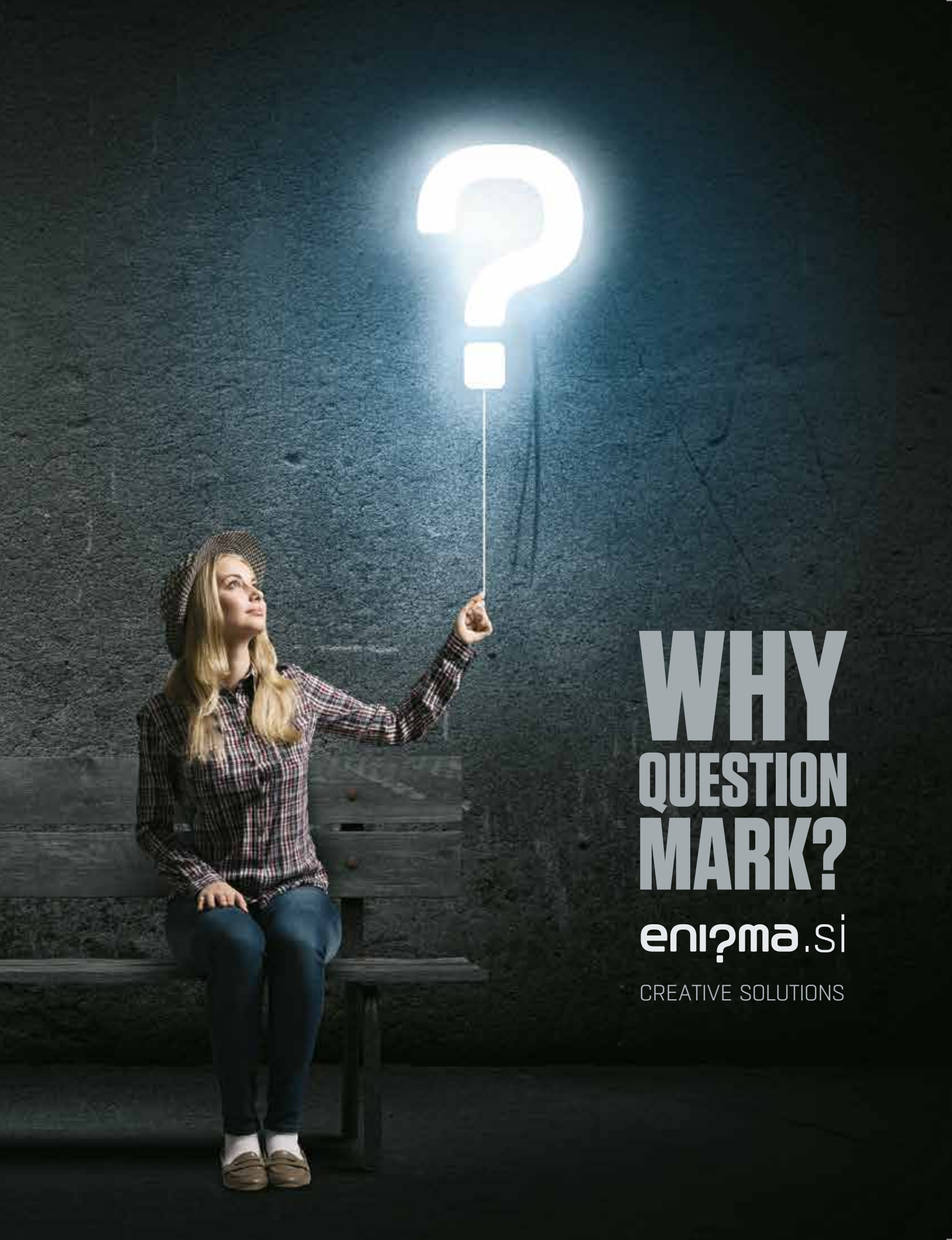
WHY
QUESTION
MARK?
enigma.si
CREATIVE SOLUTIONS

SPREMLJAJTE

26. DIRKO

PO SLOVENIJI 2019

Sio1NET.

19. junij - 23. junij

5 etap

808,5 km

1 zmagovalec

SKOČITE NA NOVE PAKETE

IN SESTAVITE SVOJO NAJ KOMBINACIJO

PAKETI NEO

DO
350 Mbit/s
HITROST INTERNETA

DO
240+
PROGRAMOV

- GLASOVNO UPRAVLJANJE V SLOVENŠČINI
- OTROŠKI PARK
- E-TRGOVINA
- HITER DOSTOP DO VSEBIN
- IGRE - KMALU
- PAMETNI DOM

MOBILNI PAKETI NAJ

DO
140 GB
PRENOSA PODATKOV

SKUPNA AKCIJSKA CENA **PRVE 4 MESECE** ZA NOVE NAROČNIKE OB VEZAVI
50 €*
NA MESEC

Izberite katerikoli paket NEO ter mu dodajte še katerikoli mobilni paket Naj in ustvarite naj kombinacijo zase.

TelekomSlovenije

www.neo.io

*Naročniško razmerje s paketi NEO in Naj lahko sklenejo novi ali obstoječi naročniki, ki so zasebni ali poslovni uporabniki. Paket NEO C vključuje programsko shemo Mega HD z več kot 240 TV-programi ter hitrost fiksnega interneta do 350 Mbit/s v optičnem omrežju Telekoma Slovenije, kjer le-to omrežje omogoča. Paket Naj C vključuje 140 GB prenosa podatkov, ki jih je mogoče porabiti v mobilnem omrežju Telekoma Slovenije (od tega brezplačno do 10814 MB v državah območja EU-tarife). Po doseženi skupni vključeni količini prenosa podatkov se prenos podatkov zaračuna skladno s cenikom. Mesečna naročnina 50 EUR je seštevek mesečne naročnine izbranega mobilnega paketa Naj (10 EUR) in izbranega paketa NEO (40 EUR) in velja 4 mesece za nove naročnike ob vezavi za 24 mesecev. Akcijska ponudba velja do 30. 6. 2019 in se izključuje z ostalimi akcijami. Cene so v EUR z DDV. Za več informacij o ponudbi obiščite www.telekom.si, Telekomov center, pooblaščeno prodajno mesto ali pokličite 080 8000. Telekom Slovenije, d.d., Ljubljana